

ARGENTINA

en los libros escolares de

COREA



La Academia de los Estudios Coreanos

Hye-jung PARK, Investigadora

ÍNDICE


1. Lista de los textos coreanos analizados
2. Argentina en diferentes textos de Ciencias Sociales
3. Resumen y conclusión




1. LISTA DE TEXTOS COREANOS ANALIZADOS

- Atlas histórico de secundaria (12 libros)


Kyohak_2011




Kumsung_2011




Dong-a_2011




Samhwa_2011




Sungji_2011




Jihak_2011




Chunjae_2011




Chunjae_2011



Kumsung_2013




Visang_2013



Chunjae_2013



Kumsung_2011



1. LISTA DE TEXTOS COREANOS ANALIZADOS

- Historia mundial, geografía mundial y ciencias sociales de Secundaria superior (12 libros)

Kyohak_2013	Kumsung_2013	The Text_2013	Chunjae_2013	Kyohak_2013	Chunjae_2013
MiraeN_2011	Bobmun_2011	Visang_2011	Chunjae_2011	Chunjae_2011	Hansol_2011

2. ARGENTINA EN DIFERENTES TEXTOS DE CIENCIAS SOCIALES

1) Atlas histórico de Secundaria

- Colonias españolas, independencia latinoamericana, asociaciones económicas

2) Historia mundial de Secundaria superior

- Independencia de América Latina, raza, asociaciones económicas

3) Geografía mundial de Secundaria superior

- Cultura, clima, raza, demografía, economía

4) Ciencias Sociales de Secundaria superior

- Clima, asociaciones económicas, cultura, industria



Atlas histórico de Secundaria

■ Dominio colonial de España

- ✓ En el mapa que indica del siglo XVII al XVIII está señalado como colonia española

■ Independencia de América Latina

- ✓ Argentina se independizó el 1816
- ✓ San Martín

■ Nuevo sistema económico del mundo

- ✓ Mercado Común del Sur (MERCOSUR)
- ✓ Asociación Latinoamericana de Integración (ALADI)

■ Religión

- ✓ Cristianismo



■ Colonialismo español



■ Independencia de América Latina



! Argentina se independizó de España en 1816.

■ Independencia de América Latina



! Argentina logró su independencia bajo las órdenes del Gral. José de San Martín.

■ Independencia de América Latina



▶ **호세 산 마르틴**(왼쪽) 아르헨티나, 페루, 칠레 등 라틴 아메리카 남부 지역의 독립 운동을 이끌었다.

José de San Martín(izq.)

Lideró la independencia de los países de la región sureña de América Latina tales como Argentina, Perú y Chile, entre otros.



San Martín

△ 산마르틴

Héroe de las independencias latinoamericanas cuya imagen aparece en un billete argentino, San Martín (izq.), Bolívar (der.)

화폐에 등장하는 라틴 아메리카 독립의 영웅, 산 마르틴(좌)과 볼리바르(우)

산마르틴

- 아르헨티나의 군인·혁명가(1778~1850)
- 에스파냐 식민지였던 칠레, 페루 등 여러 나라의 독립운동 지도

San Martín

- Militar y revolucionario argentino (1778~1850)
- Lideró movimientos independentistas de varios países que fueron colonias españolas tales como Chile y Perú, entre otros

? José San Martín

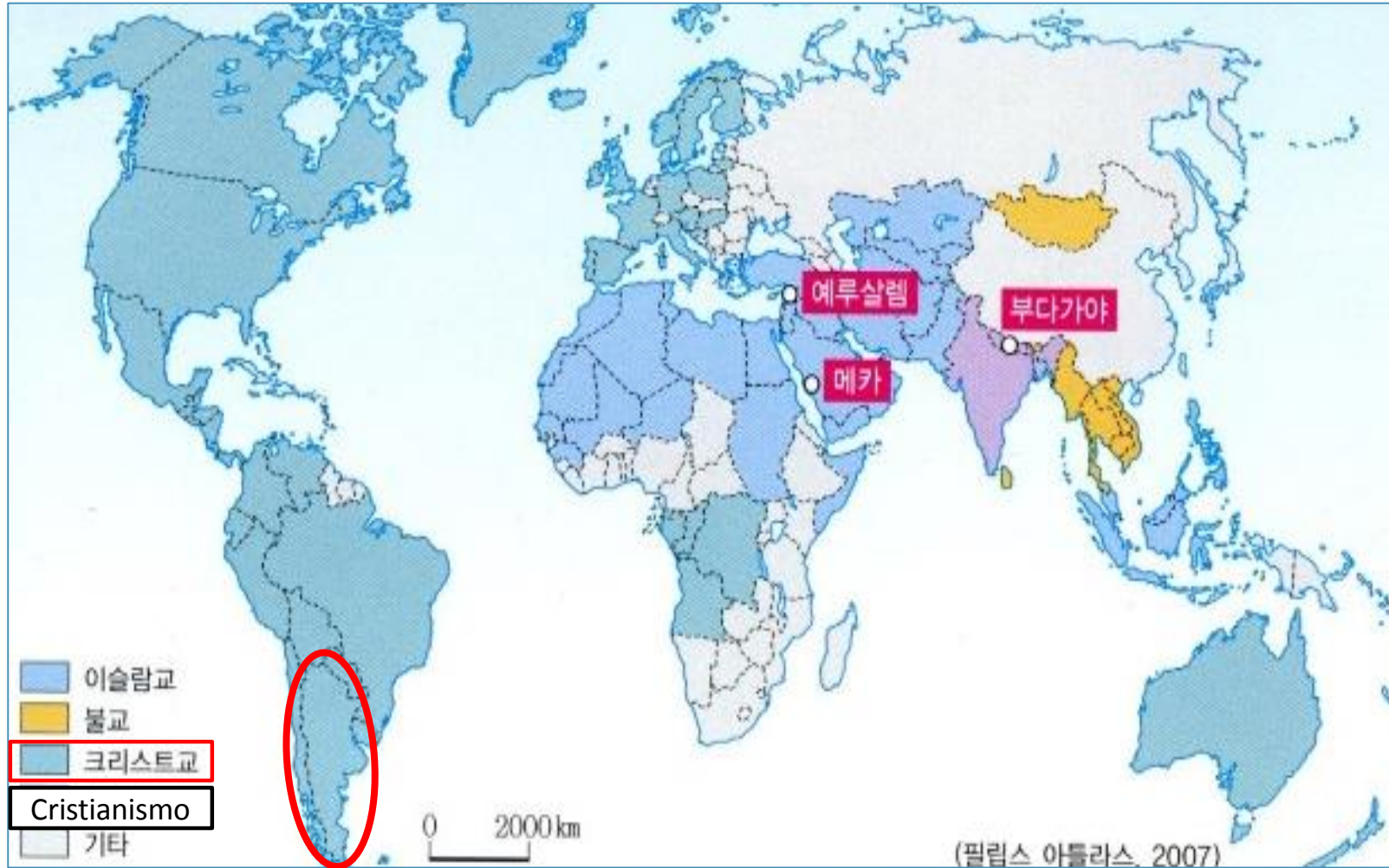
■ Nuevo sistema económico mundial

ALAD
participó en la creación del
Mercado Común Latinoamericano



! Argentina es miembro de la Asociación Latinoamericana de Integración (ALADI) y del Mercado Común del Sur (MERCOSUR).

■ Religión



Historia mundial de Secundaria superior

■ Independencia de América Latina

- ✓ Argentina se independizó el 1816
- ✓ San Martín

■ Dominio colonial de España

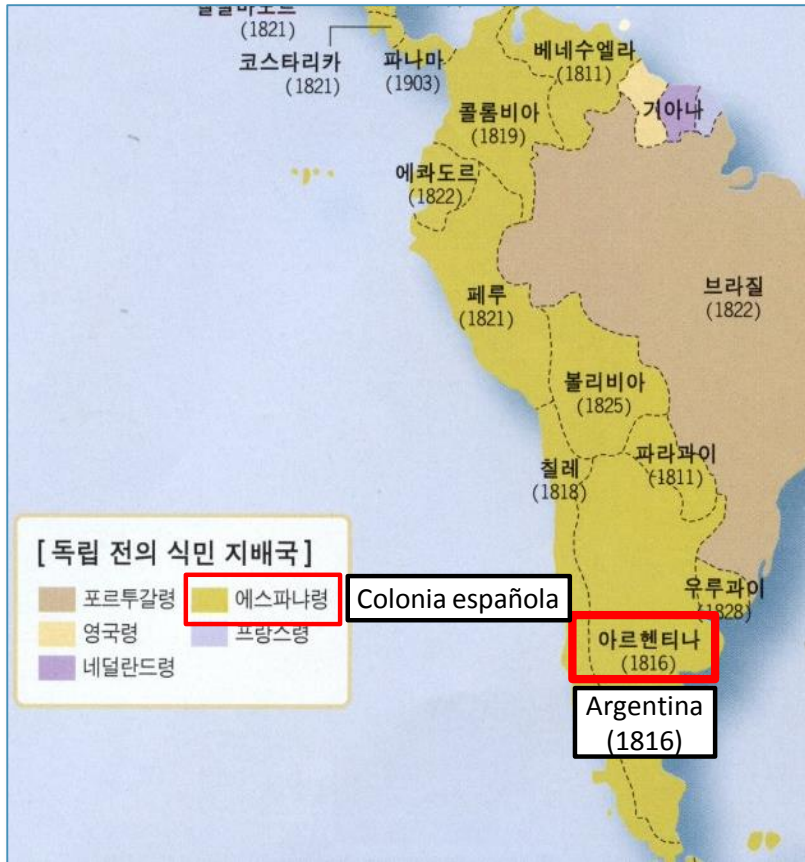
- ✓ Los españoles colonizaron parte de Argentina durante su búsqueda de nueva ruta marina.

■ Nuevo sistema económico mundial

- ✓ Mercado Común del Sur (MERCOSUR)



■ Independencia de América Latina



라틴 아메리카, 독립 국가 수립 열기가 확산되다

프랑스 혁명과 나폴레옹 전쟁으로 확산된 자유주의와 민족주의는 라틴 아메리카 지역에서는 독립 국가 수립 운동으로 나타났다.

라틴 아메리카 최초의 독립 국가 수립 움직임은 1804년 서인도 제도의 프랑스령 식민지에서 일어났다. 이 지역에서는 흑인 노예들이 혁명을 일으켜 아이티 공화국을 수립하였다. 아이티의 독립은 유럽과 아메리카에 큰 충격을 주었고, 독립 국가 수립 운동은 라틴 아메리카 전 지역으로 확산되었다.

1808년에는 베네수엘라·아르헨티나·멕시코에서 독립 혁명이 일어나 에스파냐로부터 독립하였다. 브라질은 1822년 나폴레옹을 피해 망명 온 포르투갈 황태자를 국왕으로 세우 혁명 없이 독립국이 되었다. 라틴 아메리카 국가들은 이러한 독립 열기에 힘입어 19세기 전반기에 대부분 독립을 달성하였다.

한편, 빈 체제를 이끌던 오스트리아의 메테르니히는 라틴 아메리카의 독립 운동을 억압하려 하였다. 그러나 라틴 아메리카의 독립 열기는 메테르니히의 억압을 배척하는 만연한 민족주의와 독립 열기에 힘입어 19세기 전반기에 대부분 독립을 달성하였다.

América Latina, expansión del fervor por establecer estado independiente (se omite la parte anterior)... En 1808, la revolución de independencia en Venezuela, Argentina y México desencadenó la independencia de estos países de España. Brasil logró su independencia en 1822 sin revolución,, proclamando emperador al príncipe de Portugal refugiado en Brasil. La mayoría de los países latinoamericanos logró su independencia en la primera mitad del siglo XIX como consecuencia de los acalorados movimientos independentistas. (se omite la parte posterior)

! Argentina se independizó de España en 1816.

■ Independencia de América Latina

| 볼리바르, 라틴 아메리카의 여러 나라를 독립시키다. |

Bolívar, independiza varios países de América Latina.

(se omite la parte anterior)... Por su parte, en la parte sureña de América Latina durante el período similar el general San Martín logró derrotar a los españoles en la guerra de independencia y como consecuencia varias regiones incluyendo La Plata de Argentina y Santiago de Chile alcanzaron la independencia.

페루와 볼리비아의 독립에도 힘을 쏟았다. 한편, 라틴 아메리카 남부에서도 비슷한 시기에 산마르틴이 독립 전쟁을 주도하며 에스파냐 군을 물리치는 데 성공하여 라플라타(아르헨티나), 산티아고(칠레) 등 여러 지역이 독립하게 되었다.

형을 왕으로 삼자, 라틴 에스파냐의 지배에서 벗어날 수 있었다.

가 독립 전쟁을 지휘하였 절하지 않고 에스파냐에 엘라), 보고타(콜롬비아),



▲ 산마르틴(1778~1850)

라틴 아메리카의 독립 | 에스파냐와 포르투갈의 식민지 지배를 받던

라틴 아메리카에서는 원주민 인디오나 흑인 노예의 반란이 계속되었다

백인과 원주민의 혼혈

과중한 세금 부담에 반

있던 크리오요도 본토

유럽에서 나폴레옹

하는 독립 운동이 본격

였고, 브라질은 포르투갈 왕실의 내분을 계기로 독립을 이루었다.

북부 지방에서는 볼리바르가, 아르헨티나를 비롯한 남부 지방에서는 산마르틴이 활약

하였다. 멕시코는 이달고 신부와 모렐로스의 봉기 이후 독립을 이룩하였다.

그러나 독립 이후의 라틴 아메리카는 여러 가지 문제점에 직면하였다. 지배층인 크

리오요와 다른 계층 간의 빈부 격차 때문에 갈등이 계속되었고, 군사력을 가진 지방

세력도 수시로 반란을 일으켜 정치적 혼란이 심화되었다. 또한, 라틴 아메리카는 영국

에 이어 미국의 정치 간섭과 경제적 영향력에서 벗어나기 힘들었다.

Independencia latinoamericana

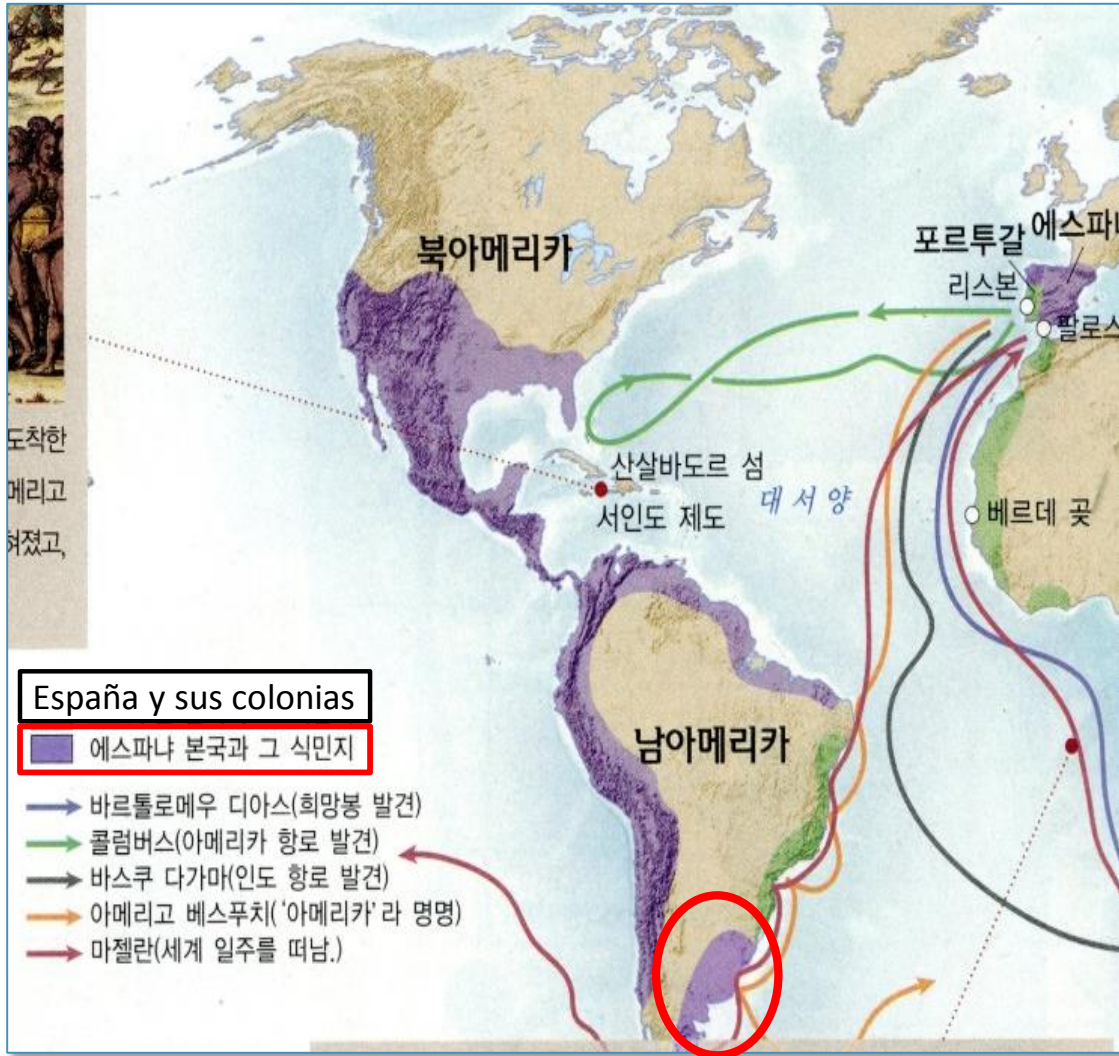
(se omite la parte anterior)... en la región norteña incluyendo Colombia, Bolívar lideró los movimientos independentistas mientras que en la parte sureña como Argentina lo hizo San Martín....(se omite la parte posterior)

콜롬비아를 비롯한

북부 지방에서는 볼리바르가, 아르헨티나를 비롯한 남부 지방에서는 산마르틴이 활약 하였다. 멕시코는 이달고 신부와 모렐로스의 봉기 이후 독립을 이룩하였다.

그러나 독립 이후의 라틴 아메리카는 여러 가지 문제점에 직면하였다. 지배층인 크리오요와 다른 계층 간의 빈부 격차 때문에 갈등이 계속되었고, 군사력을 가진 지방 세력도 수시로 반란을 일으켜 정치적 혼란이 심화되었다. 또한, 라틴 아메리카는 영국에 이어 미국의 정치 간섭과 경제적 영향력에서 벗어나기 힘들었다.

■ Colonialismo español



■ Nuevo sistema económico mundial



MERCOSUR

Fue lanzado en 1995, Brasil, Argentina, Paraguay, Uruguay, Venezuela

Historia mundial de Secundaria superior

■ Composición étnica

- ✓ La mayoría de los argentinos es de raza blanca y la minoría está compuesta por mestizos

■ Consumo del café

- ✓ 1~2 tazas diarias per cápita

■ I Guerra mundial

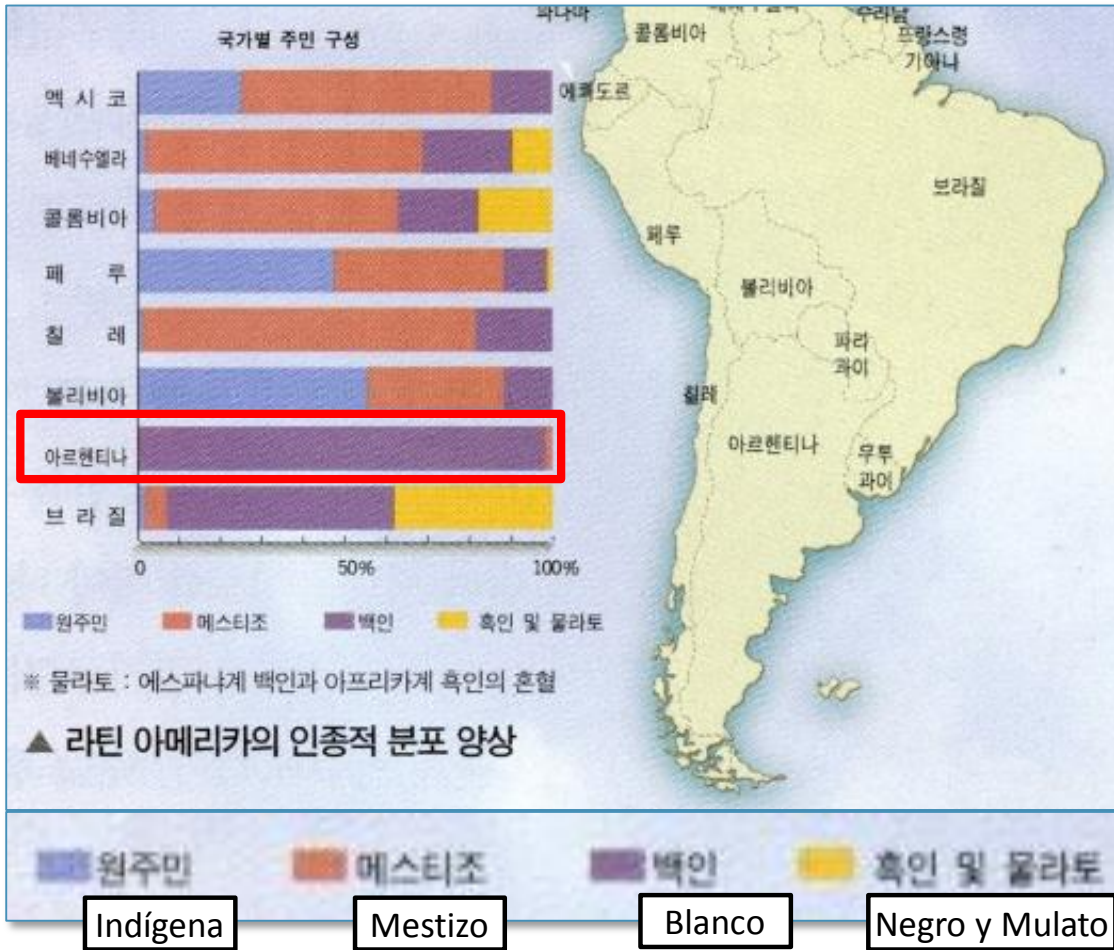
- ✓ País neutral

■ Hambre mundial

- ✓ Menos 5% de la población sufre la desnutrición

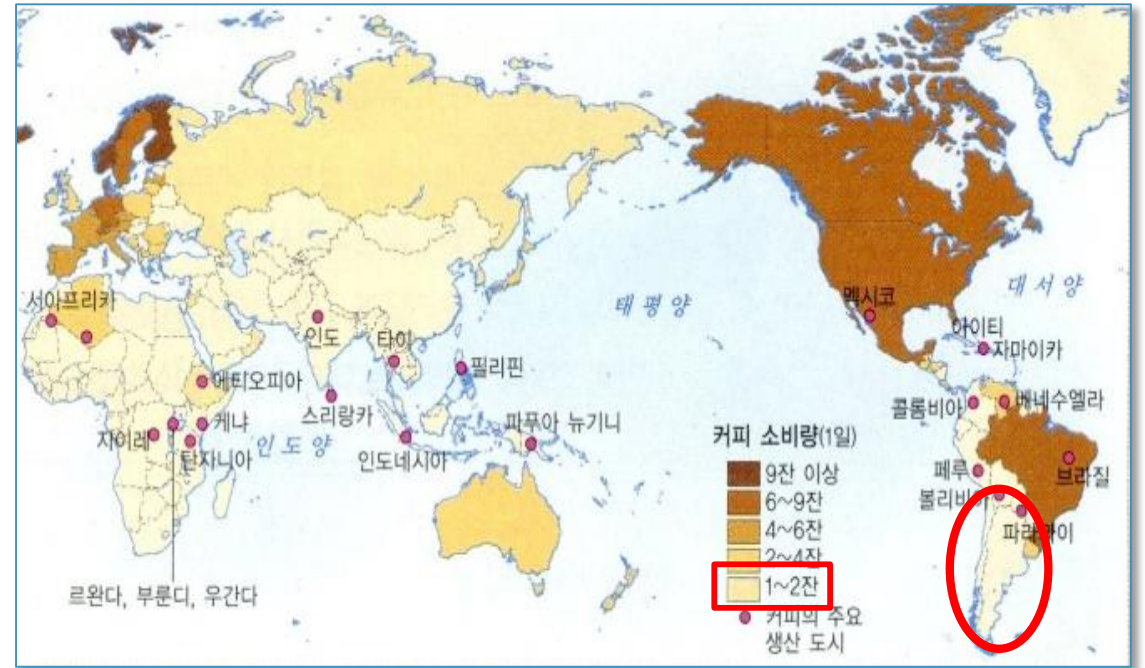


■ Composición étnica

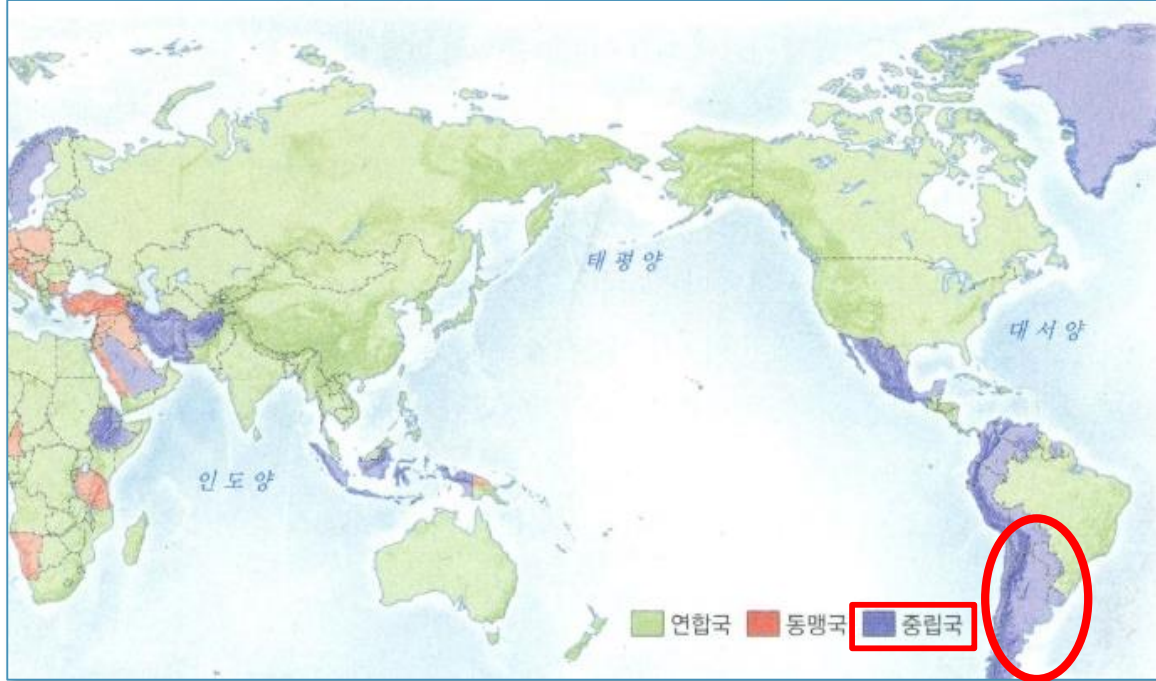


! **Mayoría blancos y minoría mestizos.**

■ Consumo del café

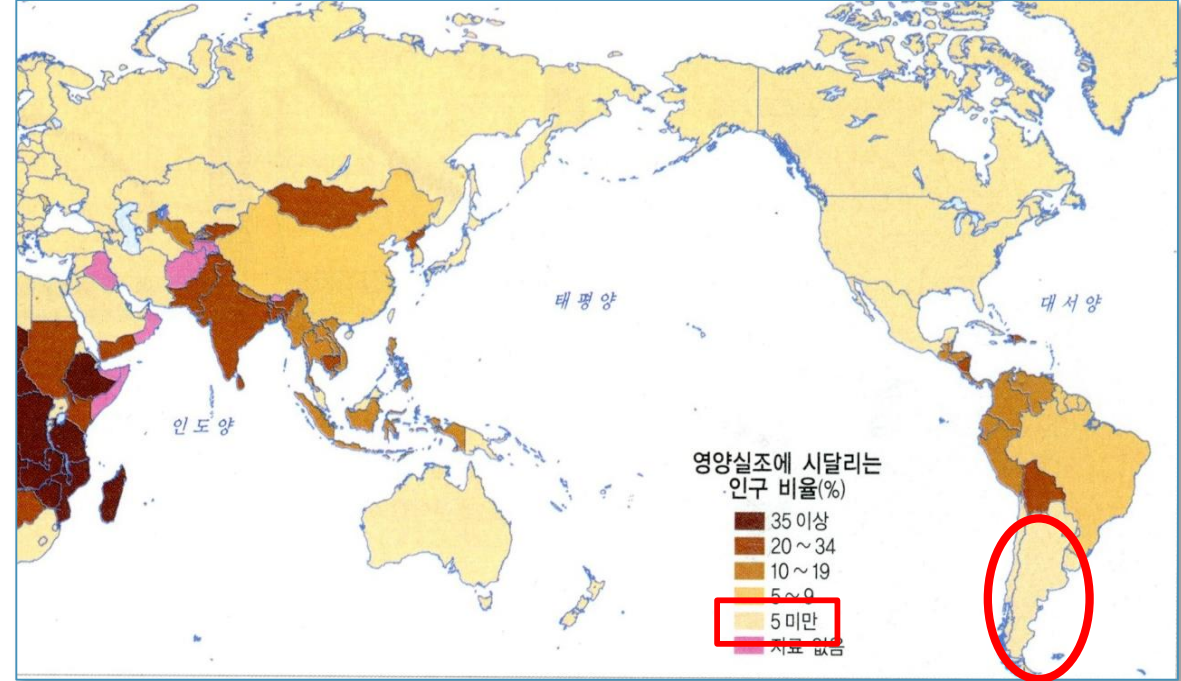


I Guerra Mundial



! Durante la I Guerra Mundial, Argentina se mantuvo la postura de un país neutro.

Hambre mundial



! Menos del 5% de la población sufre la desnutrición.

Geografía mundial de Secundaria superior

■ Clasificación de las regiones del mundo

- ✓ Idioma: Español, lengua romance
- ✓ Religión: Catolicismo

■ Clima

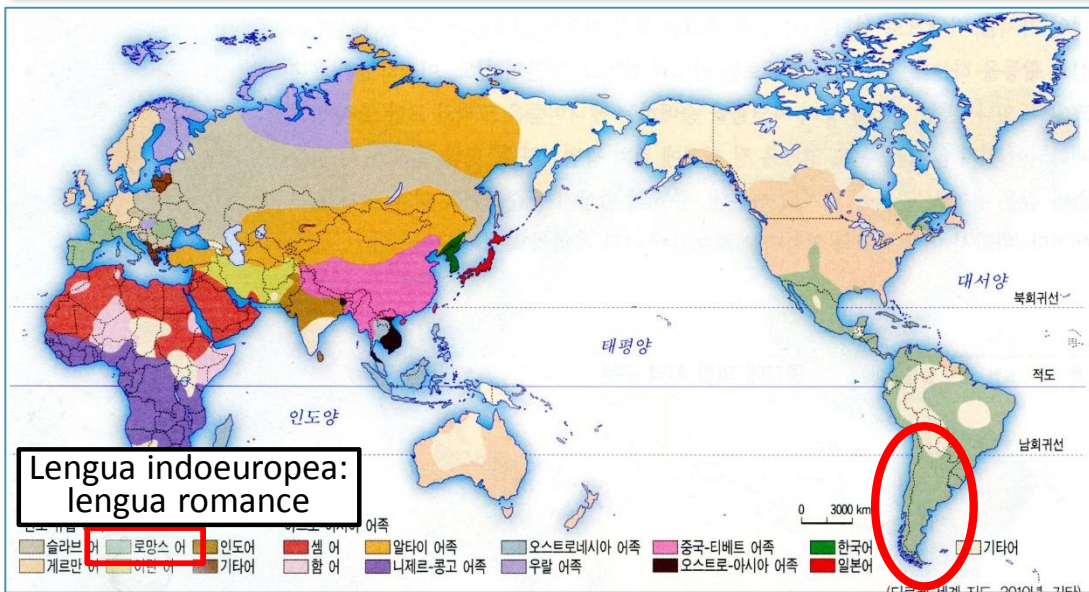
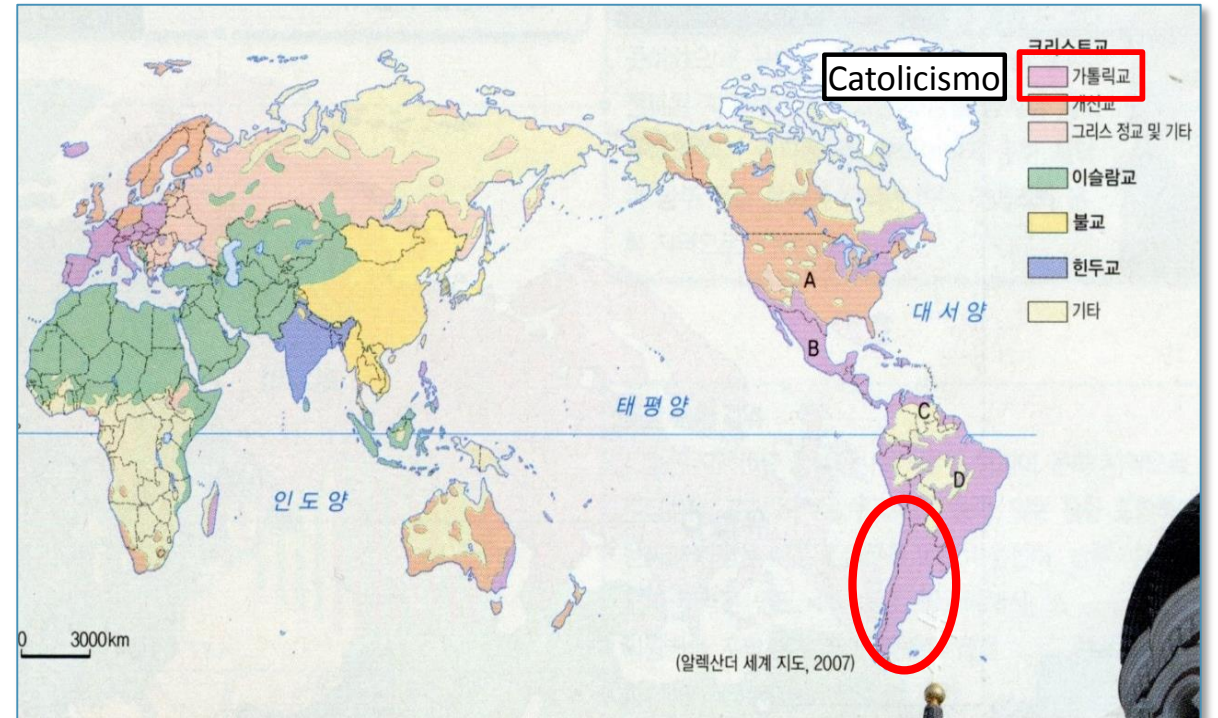
- ✓ Clima templado: oscilación térmica: 10~30°C
- ✓ Clima frío y glacial: glaciares de Patagonia

■ Suelo, agricultura


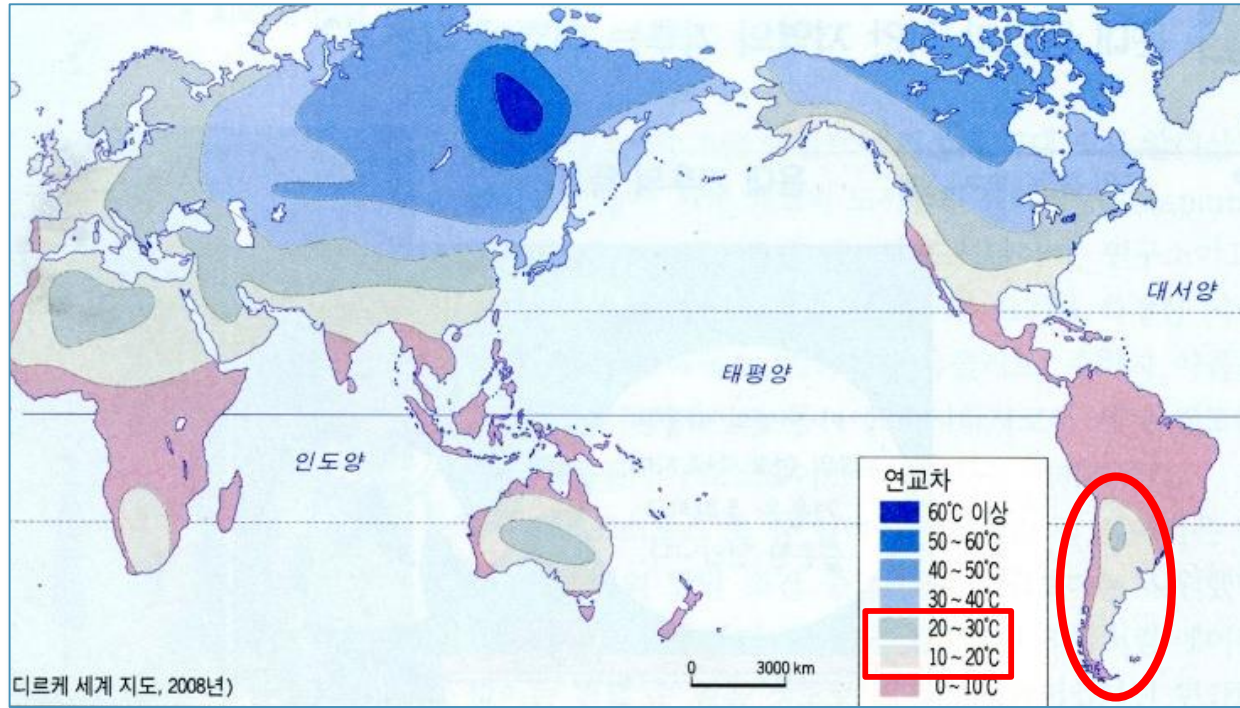
- ✓ Coexisten desierto, pradera, campo de cultivo y la zona forestal
- ✓ Pastoreo y cultivo de granos de gran envergadura por empresas y agricultura de diversos cultivos
- ✓ País exportador neto de granos por un monto superior a mil millones de dólares
- ✓ Cosecha del trigo del octubre a marzo, (127 USD/1 tonelada)
- ✓ 2,7% de la producción total de maíz (791.790.000 toneladas), 13,7% de la exportación total (109.680.000 toneladas)



■ Clasificación de regiones del mundo (idioma, religión)



■ Clima

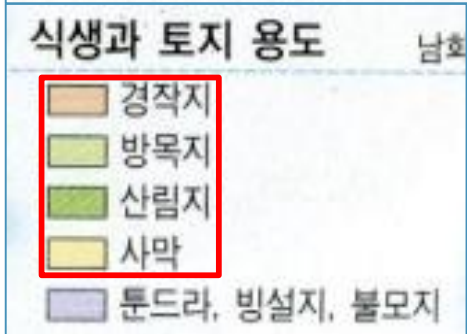
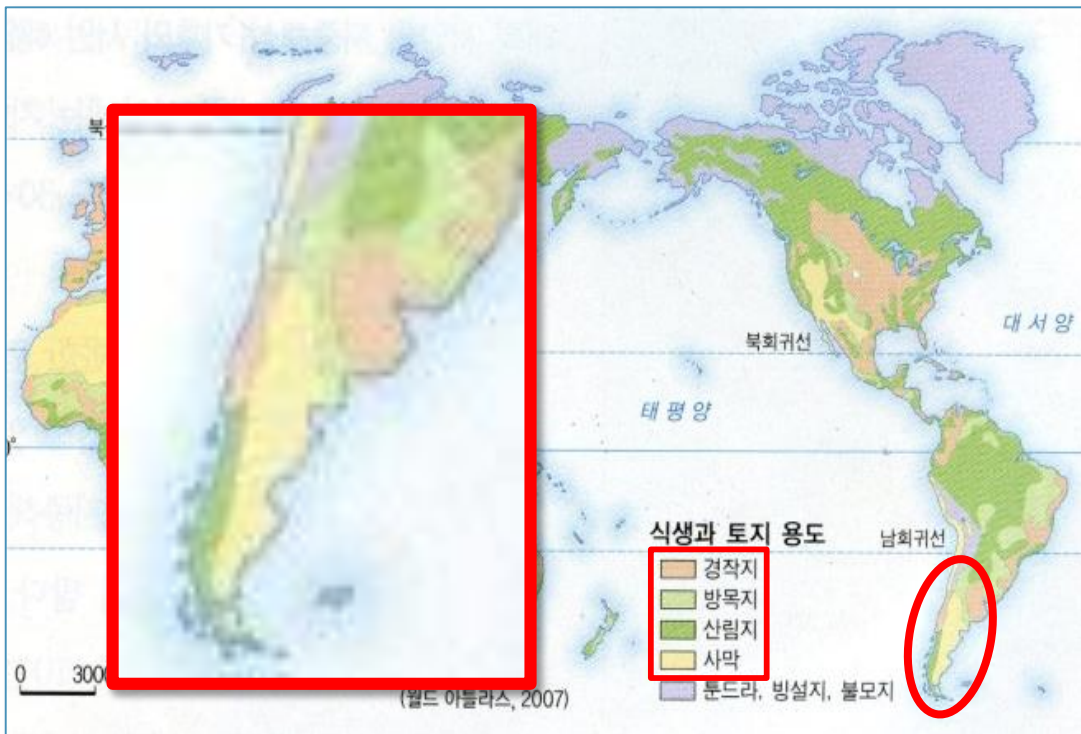


▲ 아르헨티나 파타고니아의 페리토 모레노 빙하 관광

Turismo para ver el glaciar Perito Moreno de Patagonia argentina

! La oscilación térmica de Argentina es de 10 a 30°C y existen zonas del clima templado y las del glaciar.

Suelo, agricultura



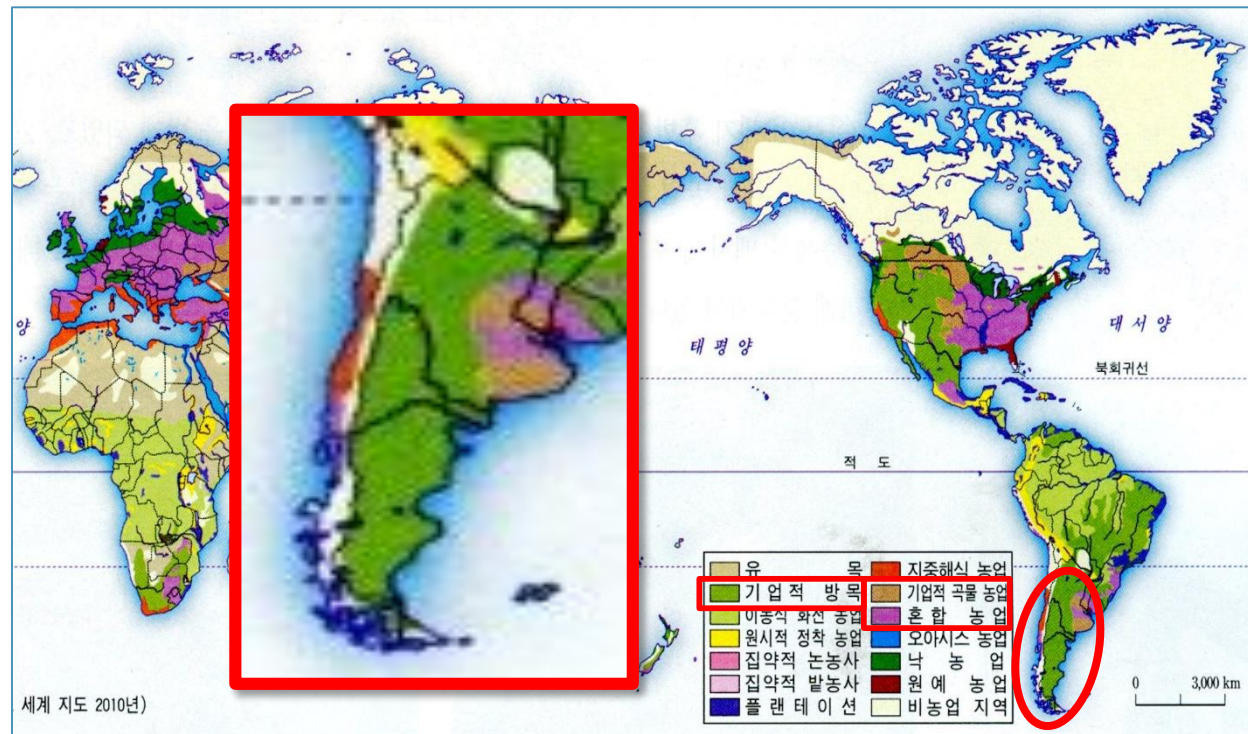
Vegetación y el uso del suelo

Campo de cultivo

Pradera

Bosque

Desierto

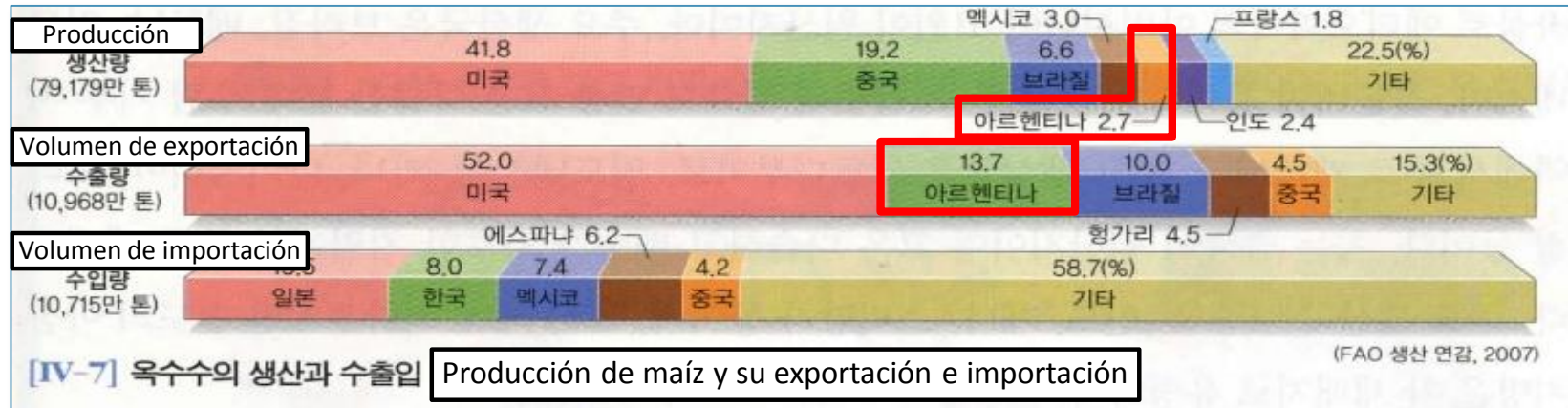
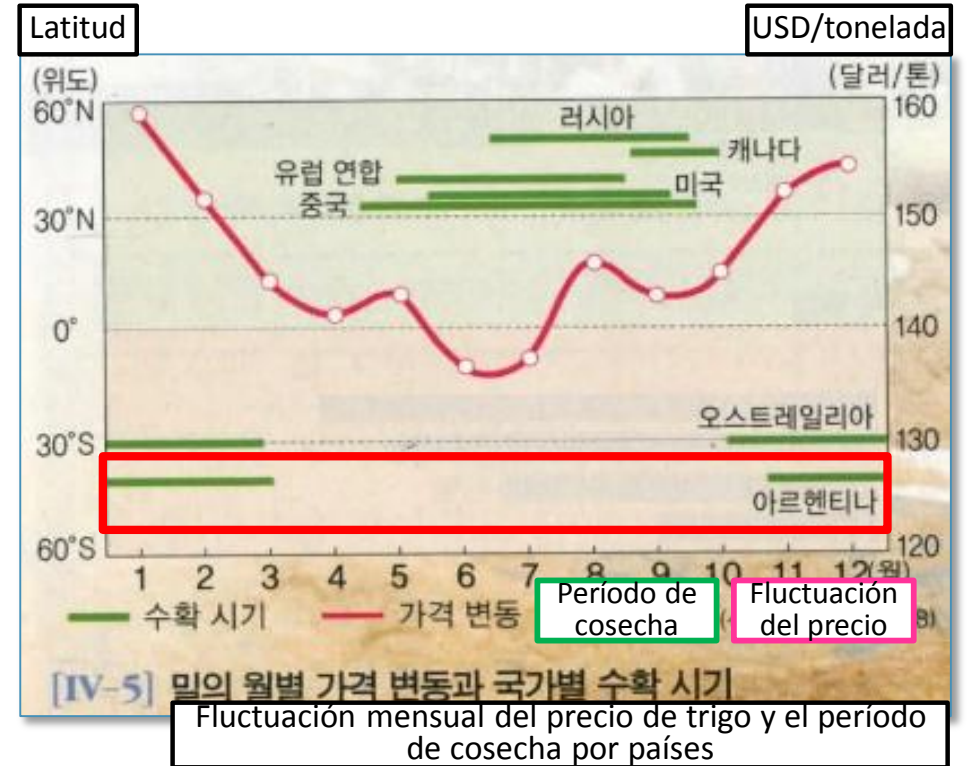


Pastoreo a gran escala

Agricultura de grano a gran escala

Agricultura mixta

Suelo, agricultura



Geografía mundial de Secundaria superior

■ Región industrial

- ✓ Buenos Aires es una ciudad industrial y las zonas aledañas a ella son áreas industriales
- ✓ Surgimiento de VISTA

■ Raza

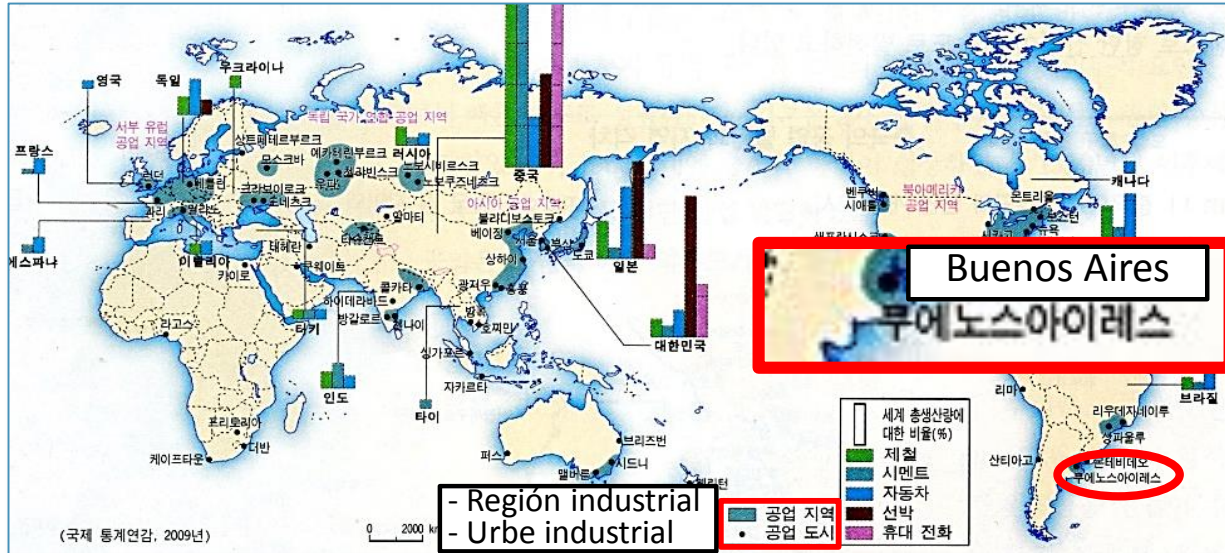
- ✓ Más del 90% es raza blanca

■ Población

- ✓ Migración demográfica: país receptor masivo de inmigrantes
- ✓ Tasa global de fecundidad: 2~3 personas
- ✓ Crecimiento demográfico: en etapa de estancamiento o desaceleración, incremento de la proporción de la población mayor a 60 años de edad



■ Región industrial



Surgimiento de VISTA

Con VISTA se refiere a Vietnam, Indonesia, Sudáfrica, Turquía y Argentina, reconocidos por su alta potencialidad de crecimiento entre los países industriales emergentes. Los países de VISTA con la excepción de Indonesia que cuenta con una población de 230 millones, carecen, a diferencia de los países BRICS, de un tamaño poblacional que permita un crecimiento basado en el mercado interno. Sin embargo, por ser poseedores de abundantes recursos naturales tales como crudo, gas natural, oro y diamante, entre otros, son considerados como los futuros países que liderarán el crecimiento de la región a la que pertenecen.

| 자료 2 | 비스타(VISTA)의 등장

País	Población (millón de personas)		Superficie (10 mil km)	PIB (cientos millones de USD)	Volumen del comercio exterior (cientos millones de USD)	
	2009년	2050년			Exporta.	Importa.
Vietnam	88	112	33.1	972	558	657
Indonesia	230	288	190.4	5,403	1,190	919
República de Sudáfrica	50	57	121.9	2,860	626	732
Turquía	75	97	78.3	6,156	1,022	1,407
Argentina	40	51	278.0	3,087	561	391

비스타(VISTA)는 신흥 공업국 중에서 성장 가능성이 높게 평가되고 있는 베트남(Vietnam), 인도네시아(Indonesia), 남아프리카 공화국(Republic of South Africa), 터키(Turkey), 아르헨티나(Argentine)를 일컫는 말이다. 비스타에 속한 국가들은 인구가 약 2억 3,000만 명인 인도네시아를 제외하면, 브릭스에 비해 국내 시장만으로는 충분히 성장하기 어려운 인구수를 가지고 있다. 하지만 원유와 천연가스, 금, 다이아몬드 등 풍부한 천연자원을 가지고 있어, 가까운 미래에는 각각의 국가가 속한 지역에서 경제를 이끄는 국가로 성장할 수 있을 것으로 평가받고 있다.

■ Raza

세계를 읽는 길잡이 남아메리카의 백인 거주 지역

남아메리카는 유럽 인의 진출로 아메리카 원주민, 백인, 흑인, 메스티소, 물라토 등 다양한 인종이 거주하게 되었고, 흔히 인종의 도가니로 비유한다. 지금은 대부분 유럽으로부터 독립하였지만 영원히 백인의 땅이 된 곳도 있는데, 바로 백인이 90% 이상을 차지하는 아르헨티나와 우루과이다. 이 나라들은 모두 인간 생활에 유리한 온대 기후 지역에 자리 잡고 있다. 그뿐만 아니라 미국, 오스트레일리아 등의 국가에서도 백인은 주로 온대 기후 지역에 거주하고, 원주민 자치주는 대부분 건조한 지역에 위치한다.

남아메리카의 민족 분포 ▶



Región donde habita la raza blanca en Sudamérica

En Sudamérica residen diversas étnicas integradas por una base indígena originaria, blanca, africana, mestiza y mulatos. Por esta razón la región es considerada como un crisol de razas. Actualmente, la mayoría de los países de la región es independiente de Europa y entre ellos Argentina y Uruguay es tierra de los blancos en los cuales más del 90% de la población es raza blanca. ... (se omite la parte posterior)

Descendientes de los españoles

- 에스파냐계
- 포르투갈계
- 인도·파키스탄계
- 아메리카 원주민

- 독일계
- 흑인
- 혼혈
- 비거주지

Mestizos

■ Étnica

도입 활동 | 탐구 | 심화

이웃 나라인데 왜 인종이 다를까?



▣ **Jugadores de la selección nacional de Brasil**



▣ **Jugadores de la selección nacional de Argentina**

남아프리카 공화국 월드컵에 참가한 브라질과 아르헨티나 국가 대표 선수들을 비교해 보면, 이웃 나라이면서도 불구하고 인종 구성이 매우 다른 것을 알 수 있다. 브라질의 국가 대표 선수는 백인, 흑인, 메스티소, 몰라토 등 다양한 인종이 한팀에 구성되어 있는 반면, 아르헨티나는 대부분 백인으로 구성되어 있다. 실제로 두 국가의 인종 구성을 보더라도 브라질은 인종 구성이 다양한 반면, 아르헨티나는 전체 인구의 86%가 백인이다.

이와 같은 차이가 나타난 이유는 무엇일까? 이는 식민 통치 시대 때 두 국가에 이주했던 지배층의 인구 이동 방식과 깊은 관련이 있다고 한다. 온대 평야 지역으로 이루어진 아르헨티나의 경우에는 이주민들이 가족 단위로 이동해 왔기 때문에 혼혈이 적었던 반면 브라질처럼 열대 밀림으로 이루어진 지역은 주로 백인 남성들 위주로 이주가 진행되어 혼혈이 이루어졌다는 것이다.



1. 같은 남아메리카에서 국가에 따라 인종의 구성이 달라지는 이유를 말해 보자.

Países vecinos, razas distintas

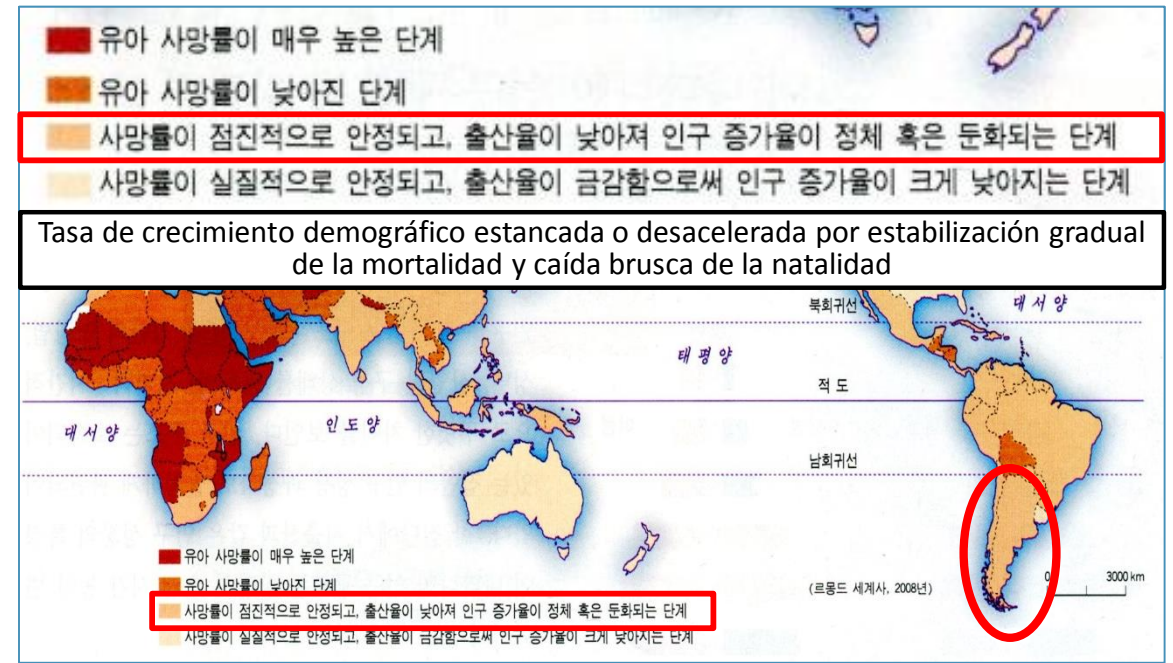
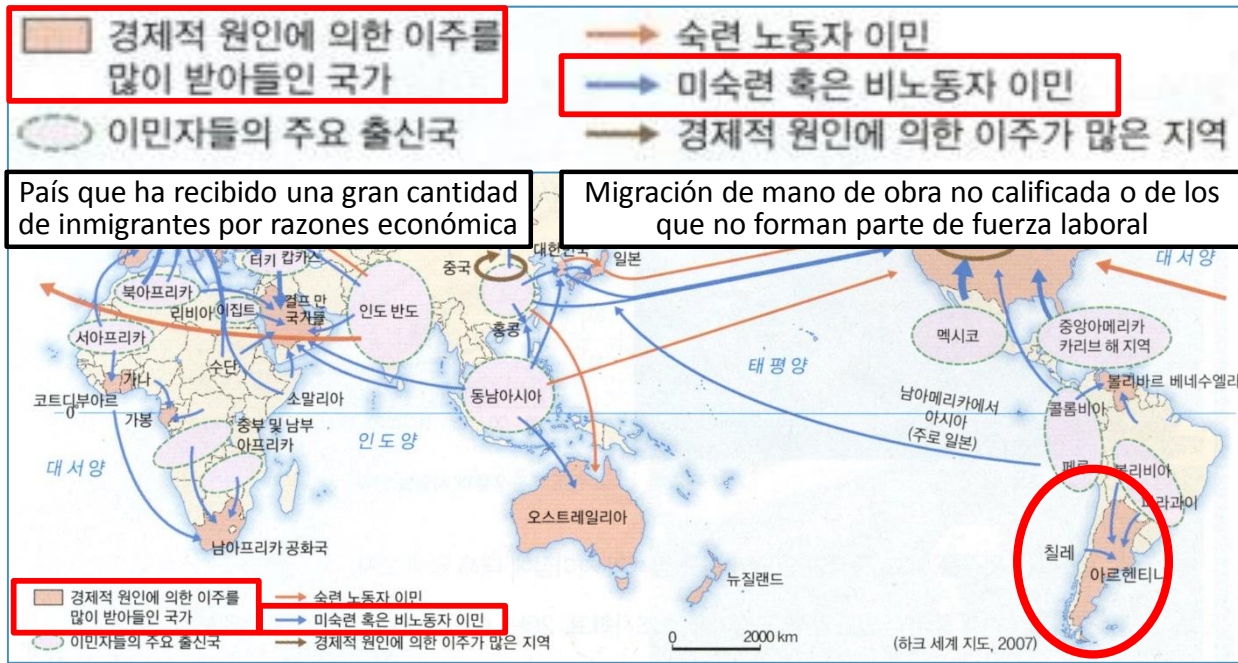
Al observar a los jugadores de las selecciones nacionales de Brasil y Argentina jugando en la Copa Mundial llevada a cabo en Sudáfrica nos damos cuenta que siendo ambos países vecinos cuentan con una composición étnica diferente. Entre los jugadores brasileños se encuentran blancos, negros, mestizos y mulatos, es decir de razas distintas mientras que los argentinos son en su mayoría blancos. De hecho las composiciones étnicas de estos dos países son diferentes: Brasil está integrado por una población de diferentes razas mientras que el 86% de la población argentina es de raza blanca.

¿A qué se deberá esta diferencia? Se dice que esto está íntimamente ligado con la población de clase dominante migrada a estos países durante el período colonial. A la parte de Argentina constituida por regiones de extensa llanura con clima templado llegaron europeos en unidades familiares por lo que se minimizaba el mestizaje. En cambio, A Brasil, con una geografía de bosque templado llegaron en su mayoría hombres blancos dando lugar a una activa mestizaje.

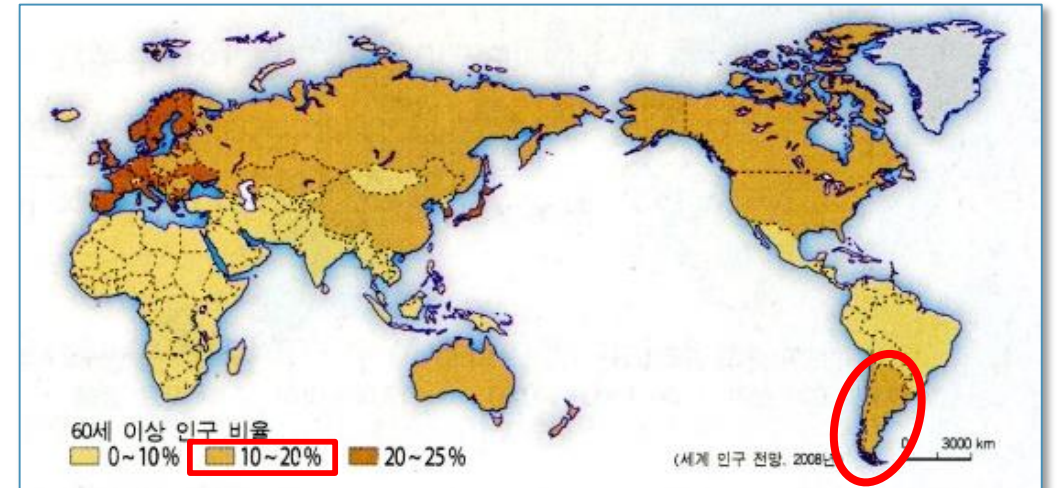
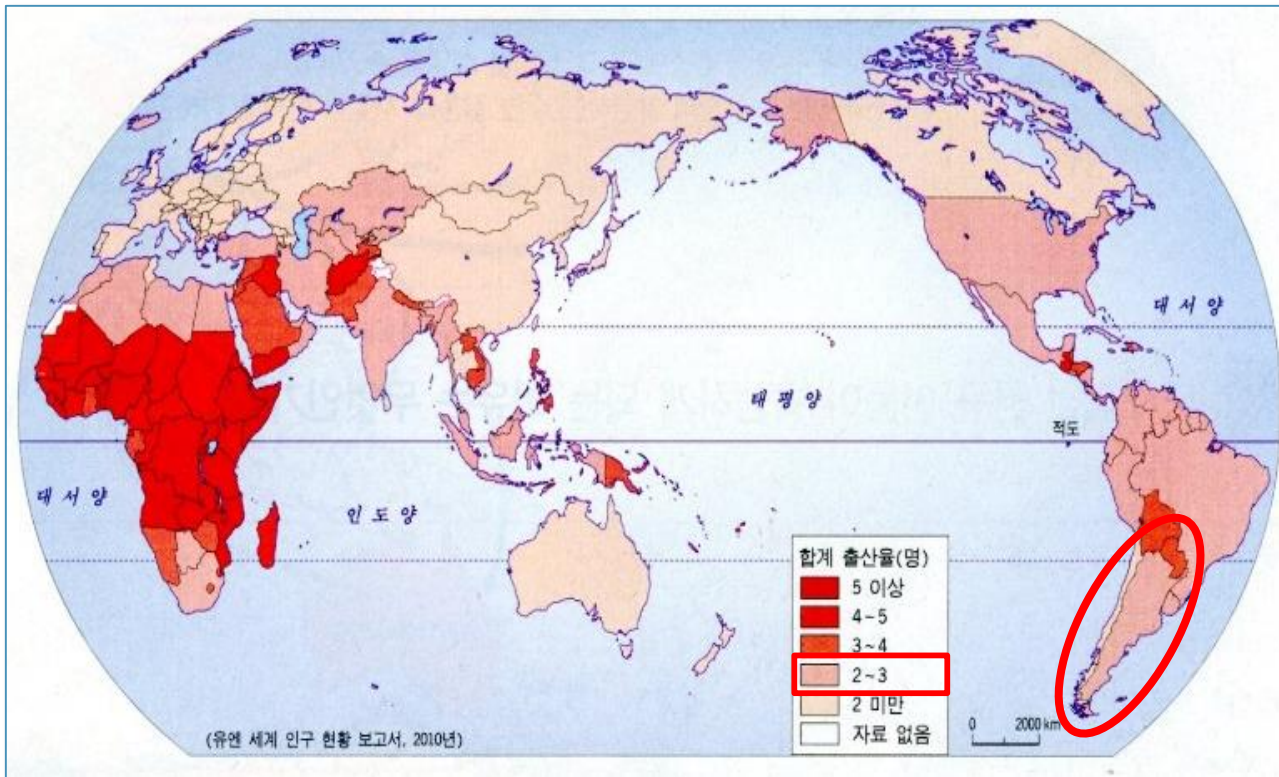
*Dialogar sobre los motivos por los cuales los países suramericanos cuentan con composiciones étnicas distintas pese a que pertenezcan a una misma región.

■ Población

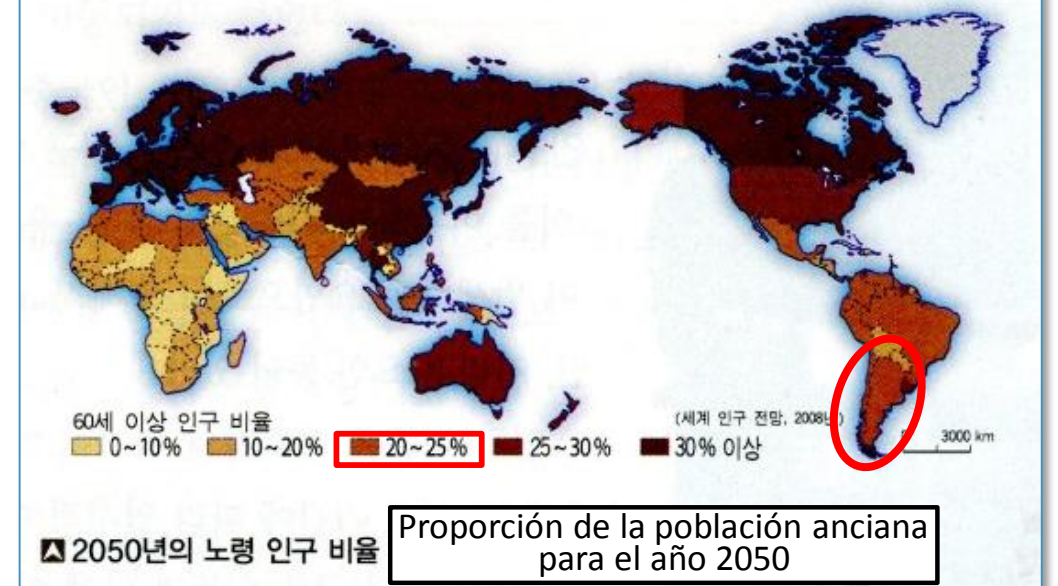
(Migración internacional de la fuerza labora, tipos de crecimiento demográfico)



- **Población**
(Tasa global de fecundidad, proporción de la población anciana)

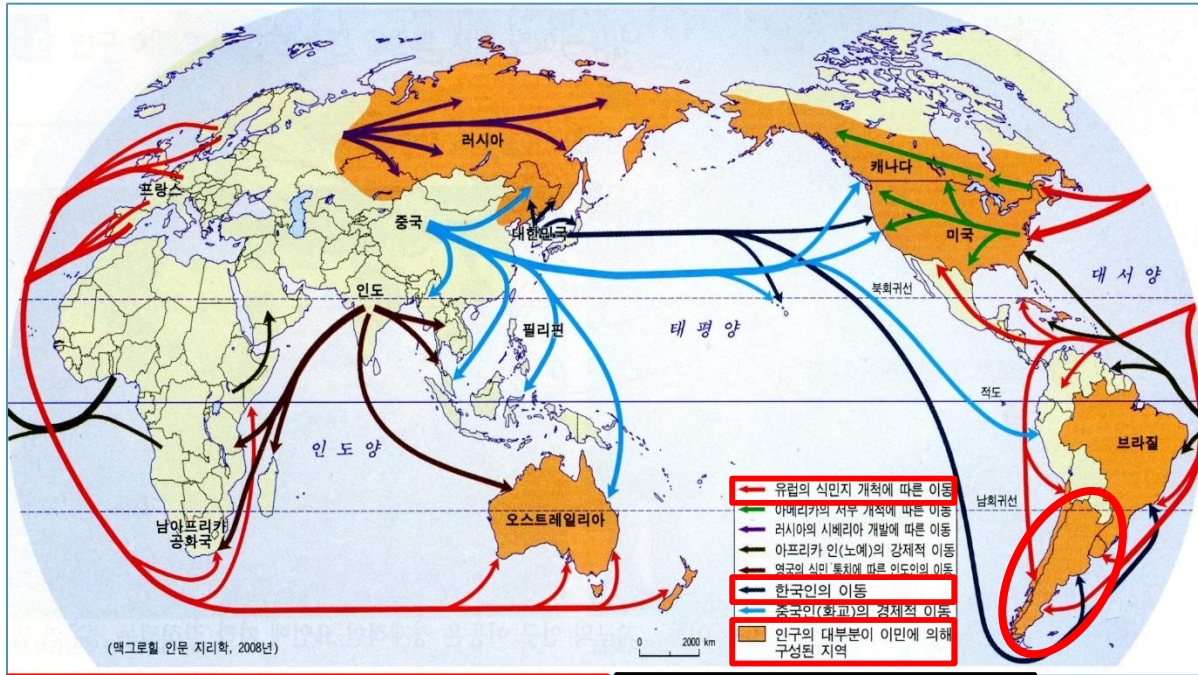


▲ 2005년의 노령 인구 비율 Proporción de la población anciana del año 2005



▲ 2050년의 노령 인구 비율 Proporción de la población anciana para el año 2050

■ Población (Migración demográfica)

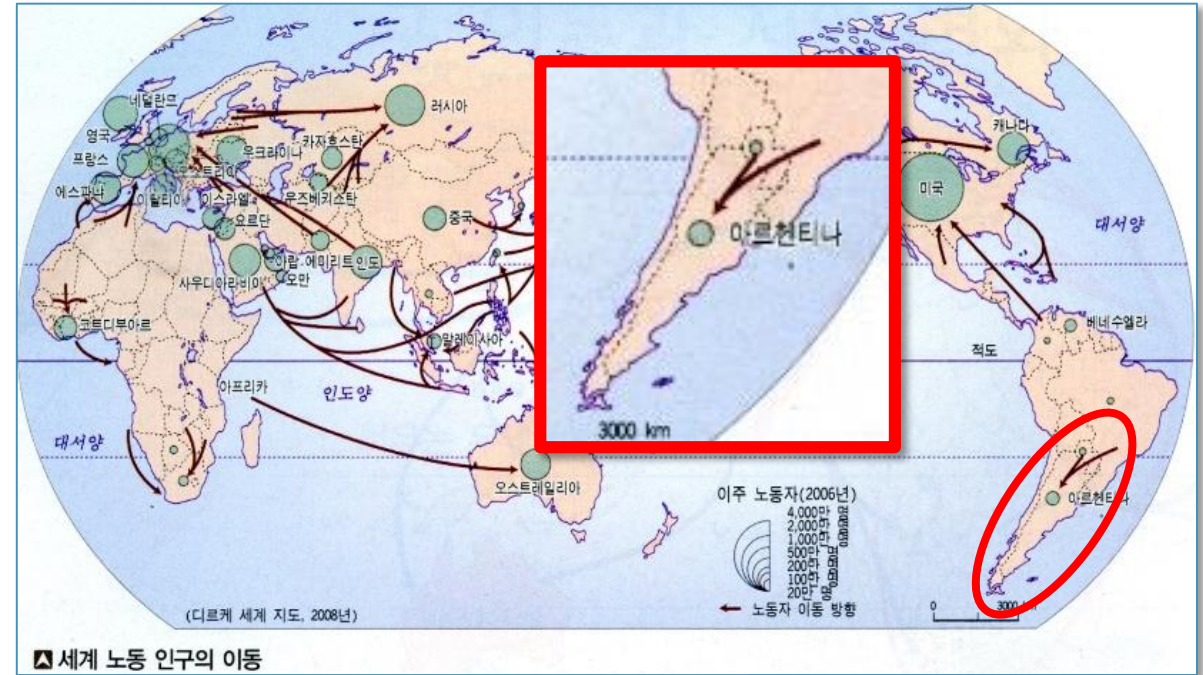


- 유럽의 식민지 개척에 따른 이동
- 아메리카의 서부 개척에 따른 이동
- 러시아의 시베리아 개발에 따른 이동
- 아프리카 인(노예)의 강제적 이동
- 영국의 식민 통치에 따른 인도인의 이동
- 한국인의 이동
- 중국인(화교)의 경제적 이동
- 인구의 대부분이 이민에 의해 구성된 지역

Migración originada por la colonización europea

Migración de los coreanos

Región cuya población está integrada en su mayoría por los inmigrantes



▲ 세계 노동 인구의 이동

Trabajadores migrantes

- 40 millones de personas
- 20 millones de personas
- 10 millones de personas
- 5 millones de personas
- 2 millones de personas
- Un millones de personas
- 200 mil personas

Dirección de la migración de los trabajadores





Geografía mundial de Secundaria superior

■ Organizaciones económicas mundiales

- ✓ Unión de Naciones Suramericanas (UNASUR)

■ Servicios, Internet

- ✓ Proporción de trabajadores del sector servicios: 30~60%
- ✓ Porcentaje de uso de internet: 10~50%

■ Problemas ambientales

- ✓ Severa sequía debido a La Niña

■ Urbanización

- ✓ Más del 80%

■ Comercio exterior

- ✓ El producto de exportación No. 1 de Argentina : alimentos

■ Cultura

- ✓ Cultura heterogénea




■ Organizaciones económicas del mundo

세계로 떠나는 여행길 답사길

제2의 유럽 연합! 남아메리카 국가 연합

여행한 곳 | 남아메리카의 여러 국가
궁금한 점 | 제2의 유럽 연합을 꿈꾸는 남아메리카 국가 연합은 어떤 특성을 가지고 있을까?



남아메리카는 파나마를 기준으로 아메리카 대륙을 나누었을 때 남쪽의 대륙을 일컫는 말이다. 남아메리카의 자연환경은 세계에서 유례 면적이 가장 넓은 아마존 강, 세계에서 가장 긴 안데스 산맥, 세계에서 가장 높은 양헬 폭포 등을 비롯하여 화산, 사막, 빙하, 대평원까지 다양하다. 또한, 이러한 자연환경을 바탕으로 고대 문명이 발달하여 독특한 원주민 문화가 남아 있으며, 유럽에서 건너온 백인과 아프리카에서 건너온 흑인의 문화가 혼합되어 다양한 문화가 공존하고 있다.

경제적인 측면에서는 세계 경제가 지역별로 블록화되면서 남아메리카에도 안데스 공동 시장(ANACOM)과 남미 공동 시장(MERCOSUR) 같은 경제 블록이 형성되어 있다. 하지만 기능이 경제적 협력에 한정되어 있고, 남아메리카가 두 개의 시장으로 분리되어 있는 문제점을 가지고 있었다. 따라서 남아메리카의 주요 국가들은 지역 발전을 이룩기 위해 사회적·경제적인 통합이 필요하다는 것에 뜻을 모아 2004년 12월 8일 '남아메리카 국가 공동체'를 결성하였다. 그리고 2008년 5월 23일에 제2의 유럽 연합을 표방한 '남아메리카 국가 연합(UNASUR)'이 브라질의 브라질리아 정상 회의에서 출범하였다.

남아메리카 국가 연합은 가이아나, 베네수엘라, 볼리비아, 브라질, 수리남, 아르헨티나, 에콰도르, 우루과이, 칠레, 콜롬비아, 파라과이, 페루 12개 국가로 구성되어 있고, 유럽 연합과 마찬가지로 통합된 의회와 중앙은행, 지역 안보 기구 설립 등을 준비하고 있다. 2008년을 기준으로 남아메리카 국가 연합에 속한 국가들의 인구는 약 3억 8400만 명, 국내 총생산은 약 2조 9100억 달러이다. 국내 총생산은 북미 자유 무역 협정이나 유럽 연합의 1/5 정도에 불과하지만, 인구가 유럽 연합보다 많고 다양한 자원을 보유하고 있어 무한한 잠재력을 가지고 있다. 다만, 브라질과 파라과이의 국내 총생산이 약 100배 정도 차이가 날만큼 회원국 간의 경제력 차이가 크고, 정치적으로도 견해의 차이를 보이는 국가들이 있어 이를 성공적으로 통합해야 하는 과제가 남아 있다.

국가	면적(km ²)	인구(백만 명)		도시화율(%)	1인당 국민소득(달러)
		2008년	2025년		
가이아나	214,969	0.7	0.7	36	4,230
베네수엘라	912,046	27.9	35.2	88	6,440
볼리비아	1,098,575	9.5	12.1	63	2,740
브라질	8,547,360	192.4	228.9	83	8,230
수리남	163,270	0.5	0.5	74	4,745
아르헨티나	2,780,388	39.8	46.4	90	13,920
에콰도르	283,560	13.9	17.5	61	4,070
우루과이	177,409	3.3	3.5	93	9,810
칠레	756,626	16.8	19.1	87	11,470
콜롬비아	1,138,906	48.2	58.3	77	7,420
파라과이	406,747	6.5	8.6	57	4,970
페루	1,285,214	29.1	34.1	74	5,830
합계	17,855,070	389.0	465.2	80	8,210

(통계청 자료, 2010년)

Unión de Naciones Suramericanas, II Unión Europea:

Suramérica es el subcontinente austral del continente Americano dividido en dos partes teniendo como referente a Panamá América del Sur cuenta con condiciones naturales diversas incluyendo volcanes, desiertos, glaciares y gran llanura además del Río Amazonas cuya cuenca es la más extensa del mundo, cordillera de los Andes, cadena montañosa más larga del mundo y el salto Angel, caída más alto del mundo. Asimismo cuenta con una cultura indígena particular como remanente de civilizaciones bien desarrolladas en base a tales condiciones naturales y coexiste diversas culturas combinadas las de los blancos llegados de Europa y la de los negros originarios de África.

En el aspecto económico a la par de la formación de bloques económicos en diferentes partes del mundo, en Suramérica también se formaron el Mercado Común Andino (ANCOM) y el Mercado Común Suramericano (MERCOSUR). Pero éstos significaban la existencia de dos mercados en una misma región y sus funciones estaban limitadas a cooperaciones económicas. Consciente del mismo, los principales países suramericanos constituyeron el 8 de diciembre del 2004 la Comunidad de Naciones Suramericanas en obediencia a la necesidad de lograr una integración socio-económica de la región y más tarde el 23 de mayo de 2008 inauguraron en la Cumbre de Brasilia de Brasil, la Unión de Naciones Suramericanas, similar a la Unión Europea.


La Unión de Naciones Suramericanas, integrada por doce países; Guyana, Venezuela, Bolivia, Brasil, Surinam, Argentina, Ecuador, Uruguay, Chile, Colombia, Paraguay y Perú, esmera contar, al igual que la Unión Europea, un congreso y banco central integrado y una organización de defensa regional. Para el año 2008, la población de los países miembros de UNASUR es unas 384 millones de personas y la producción interna bruta suma unos dos billones 910 mil millones de dólares. Si bien el PIB de este bloque económico es equivalente apenas a una quinta parte del Unión Europea, la población es mayor a éste y posee diversos recursos, los cuales le proporciona una enorme potencialidad. Sin embargo, le queda tareas de resolver la cuestión de gran diferencia de tamaño económico entre países miembros; el PIB de Brasil es 100 veces mayor que el de Paraguay, e integrar exitosamente las posturas políticas divergentes entre sus miembros.

■ Organizaciones económicas del mundo

세계로 떠나는 여행길 답사길

제2의 유럽 연합! 남아메리카 국가 연합

여행한 곳 | 남아메리카의 여러 국가
궁금한 점 | 제2의 유럽 연합을 꿈꾸는 남아메리카 국가 연합은 어떤 특성을 가지고 있을까?



남아메리카는 파나마를 기준으로 아메리카 대륙을 나누었을 때 남쪽의 대륙을 일컫는 말이다. 남아메리카의 자연환경은 세계에서 유역 면적이 가장 넓은 아마존 강, 세계에서 가장 긴 안데스 산맥, 세계에서 가장 높은 양행 폭포 등을 비롯하여 화산, 사막, 빙하, 대평원까지 다양하다. 또한, 이러한 자연환경을 바탕으로 고대 문명이 발달하여 독특한 원주민 문화가 남아 있으며, 유럽에서 건너온 백인과 아프리카에서 건너온 흑인의 문화가 혼합되어 다양한 문화가 공존하고 있다.

경제적인 측면에서는 세계 경제가 지역별로 블록화되면서 남아메리카에도 안데스 공동 시장(ANACOM)과 남미 공동 시장(MERCOSUR) 같은 경제 블록이 형성되어 있다. 하지만 기능이 경제적 협력에 한정되어 있고, 남아메리카가 두 개의 시장으로 분리되어 있는 문제점을 가지고 있었다. 따라서 남아메리카의 주요 국가들은 지역 발전을 이루기 위해 사회적·경제적인 통합이 필요하다는 것에 뜻을 모아 2004년 12월 8일 '남아메리카 국가 공동체'를 결성하였다. 그리고 2008년 5월 23일에 제2의 유럽 연합을 표방한 '남아메리카 국가 연합(UNASUR)'이 브라질의 브라질리아 정상 회의에서 출범하였다.

남아메리카 국가 연합은 가이아나, 베네수엘라, 볼리비아, 브라질, 수리남, 아르헨티나, 에콰도르, 우루과이, 칠레, 콜롬비아, 파라과이, 페루 12개 국가로 구성되어 있고, 유럽 연합과 마찬가지로 통합된 의회와 중앙은행, 지역 안보 기구 설립 등을 준비하고 있다. 2008년을 기준으로 남아메리카 국가 연합에 속한 국가들의 인구는 약 3억 8400만 명, 국내 총생산은 약 2조 9100억 달러이다. 국내 총생산은 북미 자유 무역 협정이나 유럽 연합의 1/5 정도에 불과하지만, 인구가 유럽 연합보다 많고 다양한 자원을 보유하고 있어 무한한 잠재력을 가지고 있다. 다만, 브라질과 파라과이의 국내 총생산이 약 100배 정도 차이가 날만큼 회원국 간의 경제적 차이가 크고, 정치적으로도 견해의 차이를 보이는 국가들이 있어 이를 성공적으로 통합해야 하는 과제가 남아 있다.

국가	면적(km ²)	인구(백만 명)		도시화율(%)	1인당 국민소득(달러)
		2008년	2025년		
가이아나	214,969	0.7	0.7	36	4,230
베네수엘라	912,046	27.9	35.2	88	6,440
볼리비아	1,098,575	9.5	12.1	63	2,740
브라질	8,547,360	192.4	228.9	83	8,230
수리남	163,270	0.5	0.5	74	4,745
아르헨티나	2,780,388	39.8	46.4	90	13,920
에콰도르	283,560	13.9	17.5	61	4,070
우루과이	177,409	3.3	3.5	93	9,810
칠레	756,626	16.8	19.1	87	11,470
콜롬비아	1,138,906	48.2	58.3	77	7,420
파라과이	406,747	6.5	8.6	57	4,970
페루	1,285,214	29.1	34.1	74	5,830
합계	17,855,070	389.0	465.2	80	8,210

(통계청 자료, 2010년)

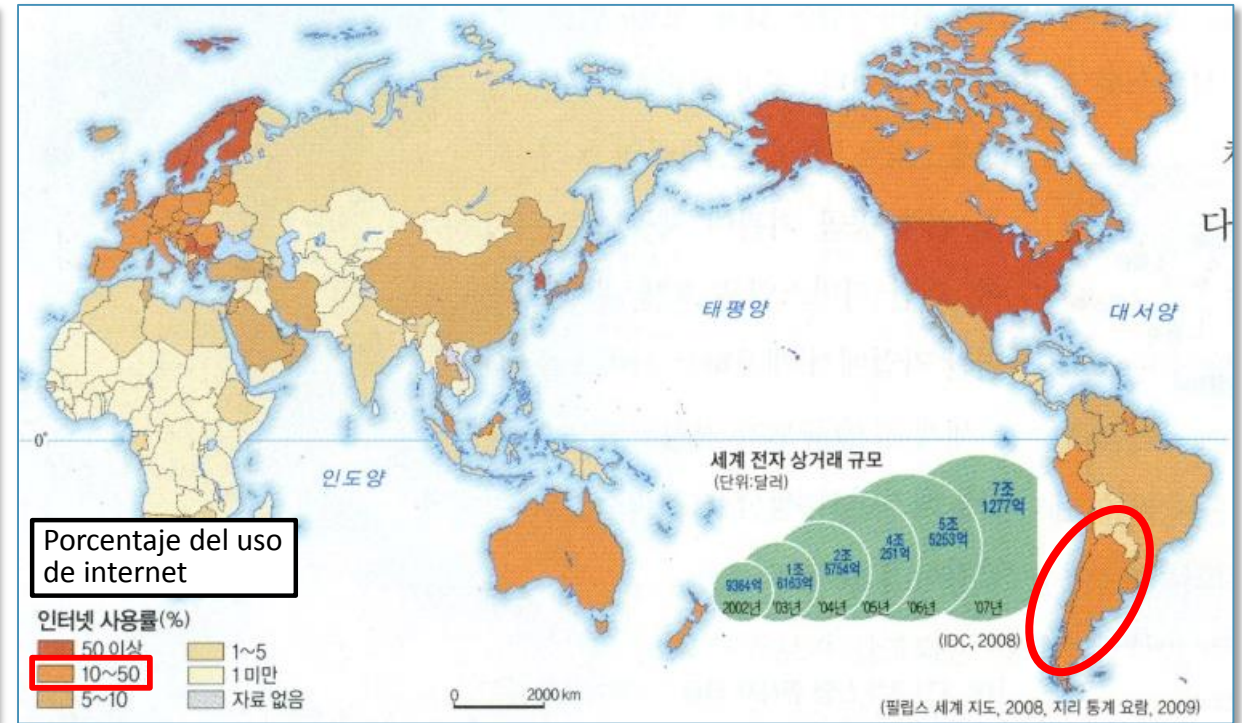
Unión de Naciones Suramericanas, II Unión Europea:

Suramérica es el subcontinente austral del continente Americano dividido en dos partes teniendo como referente a Panamá América del Sur cuenta con condiciones naturales diversas incluyendo volcanes, desiertos, glaciares y gran llanura además del Río Amazonas cuya cuenca es la más extensa del mundo, cordillera de más alto del mundo. As civilizaciones antiguas bien culturas combinadas las d En el aspecto económico mundo, en Suramérica t

Común Suramericano (M misma región y sus funcio los principales países sur Naciones Suramericanas e la región y más tarde el 2 de Naciones Suramerican La Unión de Naciones Sur Surinam, Argentina, Ecuac la Unión Europea, un co Para el año 2008, la pobla y la producción interna b este bloque económico es mayor a éste y posee di embargo, le queda tarea países miembros; el PIB d posturas políticas diverge

País	Superficie (km ²)	Población (millón de personas)		Porcentaje de urbanización	PIB per cápita (USD)
		2008년	2025년		
가이아나	214,969	0.7	0.7	36	4,230
베네수엘라	912,046	27.9	35.2	88	6,440
볼리비아	1,098,575	9.5	12.1	63	2,740
브라질	8,547,360	192.4	228.9	83	8,230
수리남	163,270	0.5	0.5	74	4,745
Argentina	2,780,388	39.8	46.4	90	13,920
에콰도르	283,560	13.9	17.5	61	4,070
우루과이	177,409	3.3	3.5	93	9,810
칠레	756,626	16.8	19.1	87	11,470
콜롬비아	1,138,906	48.2	58.3	77	7,420
파라과이	406,747	6.5	8.6	57	4,970
페루	1,285,214	29.1	34.1	74	5,830
합계	17,855,070	389.0	465.2	80	8,210

■ Servicios, Internet



■ Problemas ambientales

☞남아메리카의 극심한 가뭄

아르헨티나를 비롯하여 브라질 남부 지역과 우루과이 등은 2009년 심각한 가뭄을 겪었다. 특히, 2009년 아르헨티나의 옥수수 생산량은 2008년의 30~60% 수준에 머물렀다. 아르헨티나는 미국 다음가는 옥수수 수출국으로 세계적인 곡물 가격 상승에도 영향을 주었다. 이 지역에서 2009년에 발생한 극심한 가뭄의 원인은 라니냐에 의한 것이었다.



▲ 가뭄이 발생하지 않은 2008년

El año 2008 sin sequía



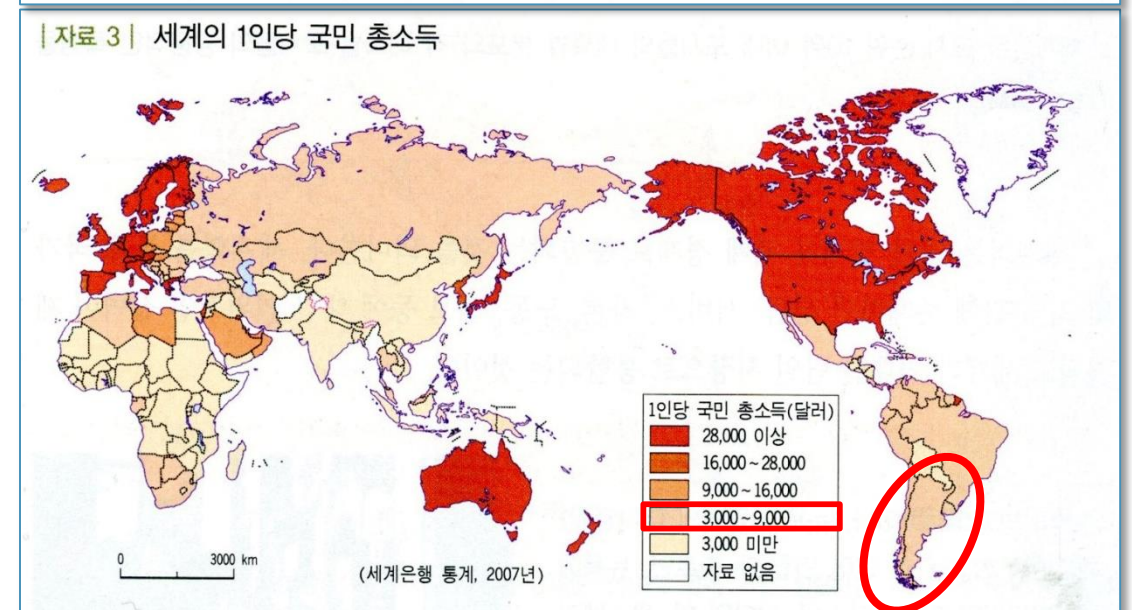
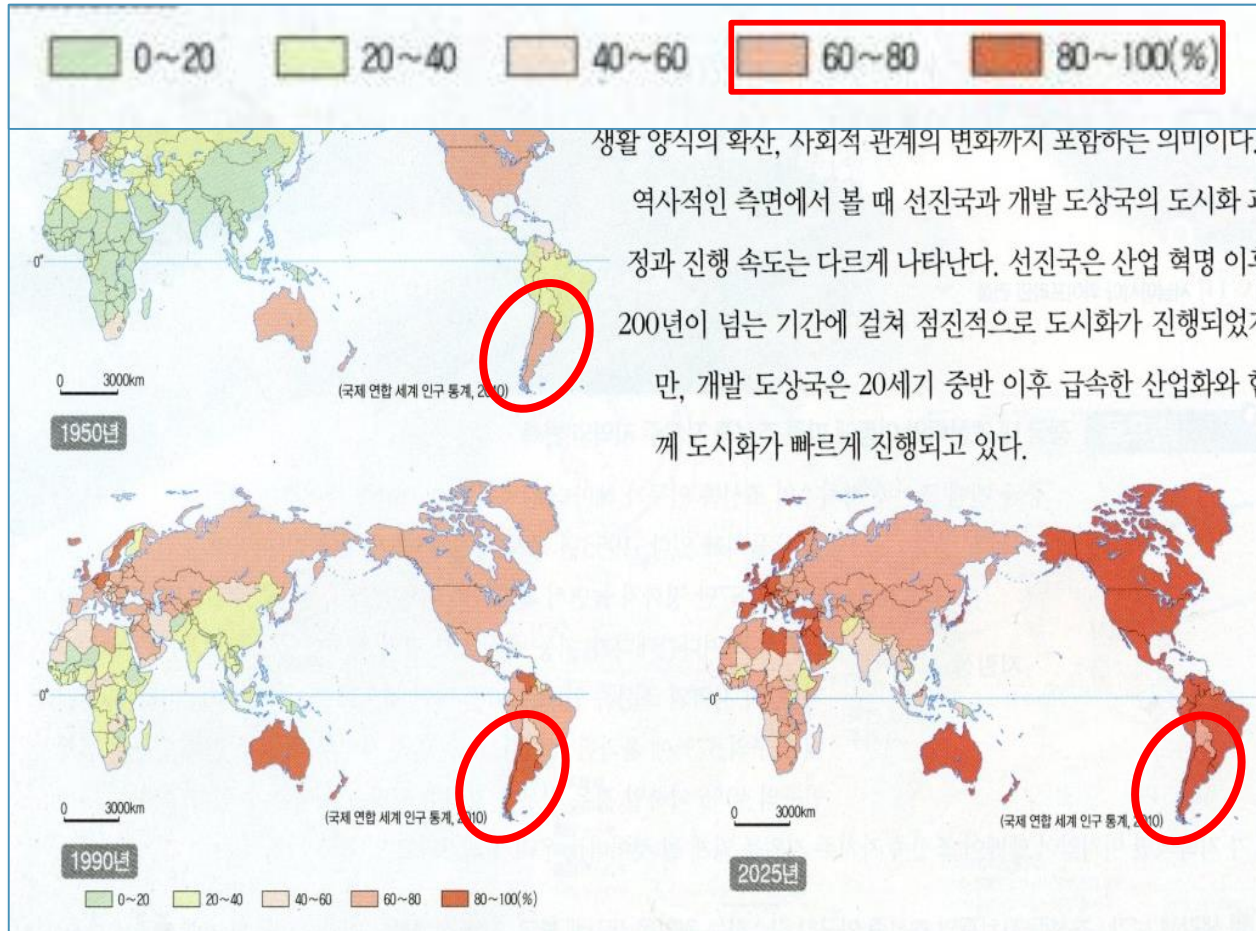
▲ 가뭄으로 농작물 피해를 입은 2009년

El año 2009, cosecha perjudicada por la sequía

Severa sequía en Suramérica

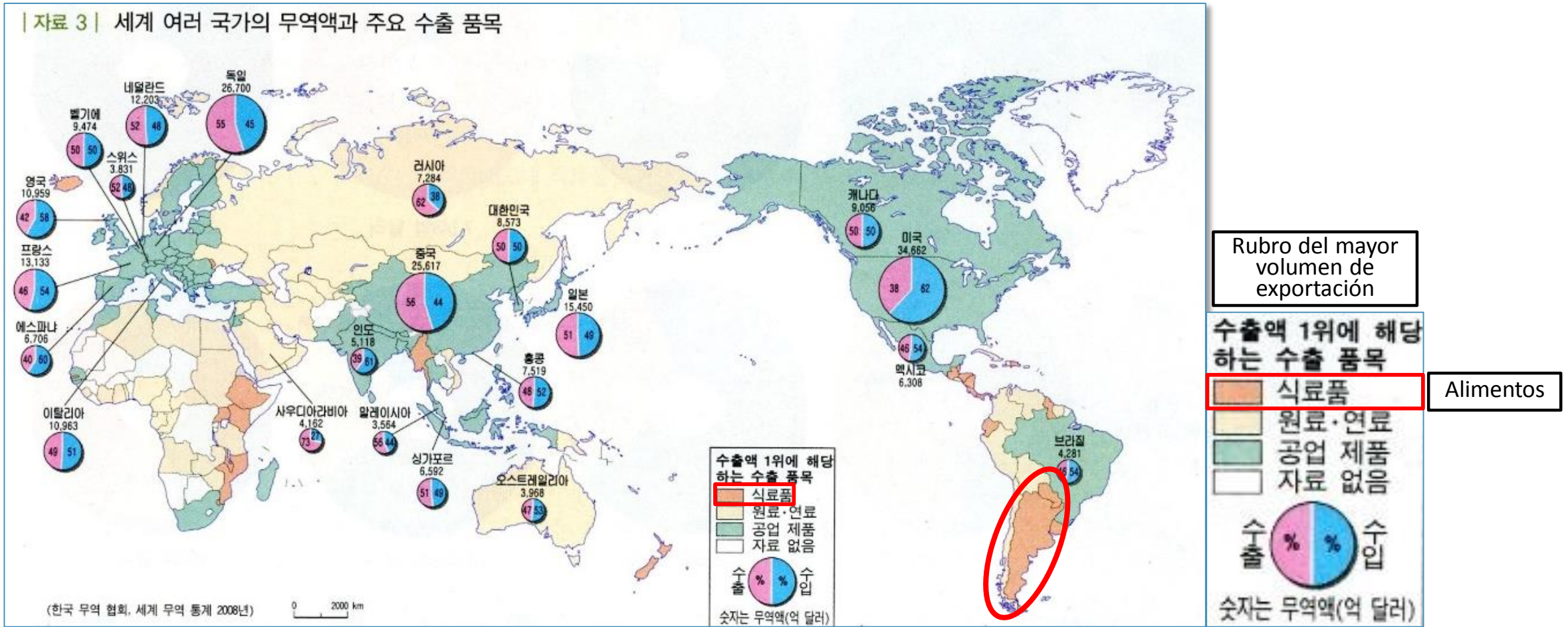
Argentina, parte austral de Brasil y Uruguay sufrieron una sequía grave en 2009. Particularmente, el mismo año la producción de maíz en Argentina sólo llegaba a 30~60% del año anterior. Siendo Argentina el segundo exportador de maíz más importante del mundo después de EE.UU., tal situación provocó el incremento del precio de los granos. La severa sequía del año 2009 se debió al fenómeno La Niña.

■ Urbanización (Porcentaje de urbanización, PIB per cápita)



Comercio exterior (Volumen comercial y principales productos de exportación)

| 자료 3 | 세계 여러 국가의 무역액과 주요 수출 품목



■ Cultura (Cultura heterogénea)

라틴 아메리카의 문화 창조성

라틴 아메리카 다문화 사회의 특징은 하나의 문화가 또 다른 문화로 편입·수용·동화되는 것이 아니라 서로 영향을 주어 새로운 모습의 문화를 창조한다는 점이다. 라틴 아메리카 문화는 외형적으로 유럽 문화에 동화된 것처럼 보이지만, 유럽 문화의 요소를 선택적으로 수용하고 그들 고유의 문화와 접합하여 새로운 매개 문화를 창조하고 있다.

이러한 라틴 아메리카 문화의 사례는 문학이나 예술 면에서 쉽게 찾아볼 수 있다. 세계적으로 유명한 아르헨티나의 탱고, 브라질의 삼바, 자메이카의 레게, 쿠바의 살사 등의 독특한 음악 장르는 라틴 아메리카의 독특한 역사·지리적 상황에서 창조된 대표적인 혼합 문화의 산물이다. 기본 장르인 흑인 노예의 음악과 율동에 포르투갈, 에스파냐, 미국의 음악이 결합하여 새로운 음악 장르가 발달하였다. 이처럼 라틴 아메리카의 다양한 인종 집단은 주변부에 거주하는 수동적인 문화 수용자가 아니라 적극적이며 창조적인 문화 생산자 역할을 하고 있다.

[II-52] 삼바 축제 브라질의 대표적인 축제로서 이제는 라틴 아메리카 혼합 문화의 상징 중 하나가 되었다.



[II-53] 탱고 에스파냐의 춤곡과 아프리카계 이민족의 음악이 혼합되어 아르헨티나에서 만들어진 음악과 춤이다.

Creatividad cultural de América Latina

La característica del multiculturalismo latinoamericano consiste en que, en lugar de que una y otra cultura sea fusionada, absorbida y asimilada, se crea aspectos de una nueva cultura mediante una interacción entre las culturas existentes. Si bien la cultura latinoamericana aparenta ser una asimilación de la europea, en realidad la misma recibe selectivamente elementos de cultura europea y crea una nueva inyectándole la cultura autóctona.

Tales aspectos de la cultura latinoamericana están presentes en las obras literarias y artísticas. Por ejemplo los géneros musicales particulares tales como tango argentino, samba brasileño, reggae jamaicano y salsa cubano son creaciones representativas nacidas de una cultura heterogénea con un trasfondo particular histórico y geográfico de América Latina. Sobre la base de un género musical de esclavos africanos fueron sumadas melodías portuguesas, españolas y estadounidenses criando un nuevo género musical. Así, los diferentes grupos étnicos de América Latina no son mero receptores de cultura sino un activo productores de una cultura creativa.

* **Tango:** es un género musical y una danza elaborada en Argentina combinando música de baile española con melodías africanas.

■ Cultura (Cultura híbrida)

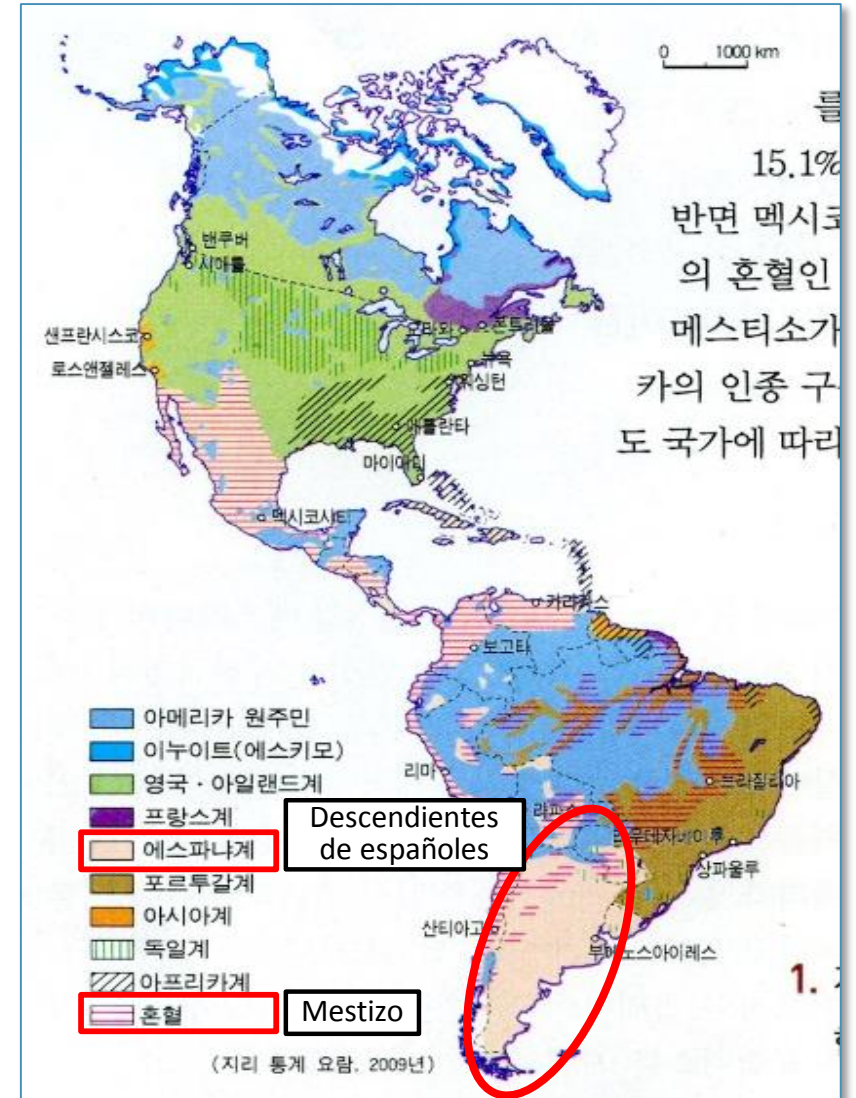
문화 혼합의 전통 | 인종과 민족의 이주와 함께 다양한 언어와 종교도 신대륙으로 전파되었다. 앵글로아메리카의 경우에는 대부분의 지역에서 영어가 사용되고 있으며 다양한 종파로 나뉘어 있다. 한편 프랑스어는 여전히 프랑스어권 국가인 라틴아메리카에서 사용되고 가톨릭을 믿고 있고 되고 혼합되었는 이루어졌다.

Tradición de una cultura mestiza

(se omite la parte anterior)... Los diversos géneros musicales latinoamericanos que últimamente están cautivando la atención de mundo son también productos de la particularidad de la cultura mestizo.

Los ritmos, melodías y bailes particulares de Tango (Argentina), Samba (Brasil), Reggae (Jamaica) y Salsa (Cuba) son productos de una armoniosa combinación de culturas distintas encontradas en una misma región. ... (se omite la parte posterior)

라틴아메리카에서는 예술 분야에서도 섞임 현상이 활발하게 진행되었다. 최근 주목받고 있는 라틴아메리카의 다양한 음악 장르들도 특유의 섞임 현상이 만들어낸 문화이다. 탱고(아르헨티나), 삼바(브라질), 레게(자메이카), 살사(쿠바) 등 독특한 리듬의 음악과 춤은 각 지역에서 만나게 된 서로 다른 문화의 절묘한 혼합물이다. 미술과 영화, 문학 등의 분야에 있어서도 이러한 독특한 문화를 바탕으로 세계적으로 유명한 거장들이 탄생하였다. 이는 라틴아메리카 내에서 다양한 문화가 자연스럽게 혼합되었던 전통과 관계가 있다. 문화가 섞이는 것은 순수성을 잃어가는 열등한 과정이 아니며, 오히려 새로운 본질이 출현하게 되는 재탄생의 과정이다.



를
15.1%
반면 멕시코
의 혼혈인
메스티소가
카의 인종 구
도 국가에 따라

Ciencias sociales de Secundaria superior

■ **Clima**

- ✓ Temperatura media anual: 10~20°C, Precipitación anual: 100~1,000mm, Oscilación térmica anual: 10~20°C
- ✓ Combinación de clima templado y clima seco (clima árido)
- ✓ Ganadería

■ **Turismo**

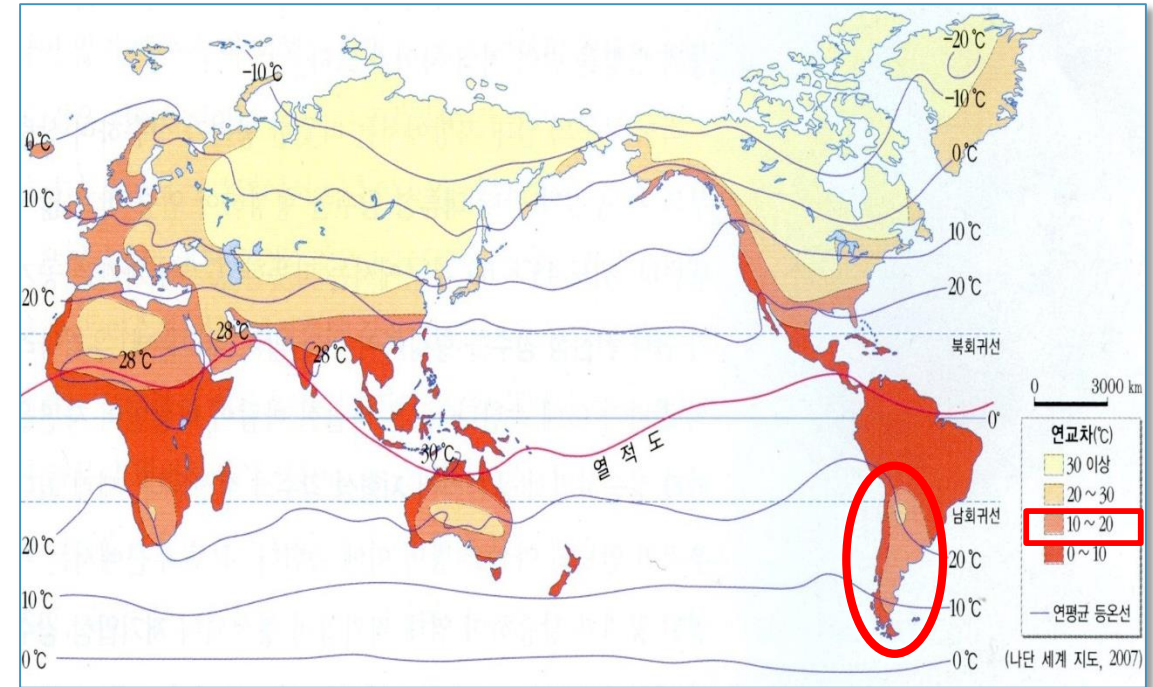
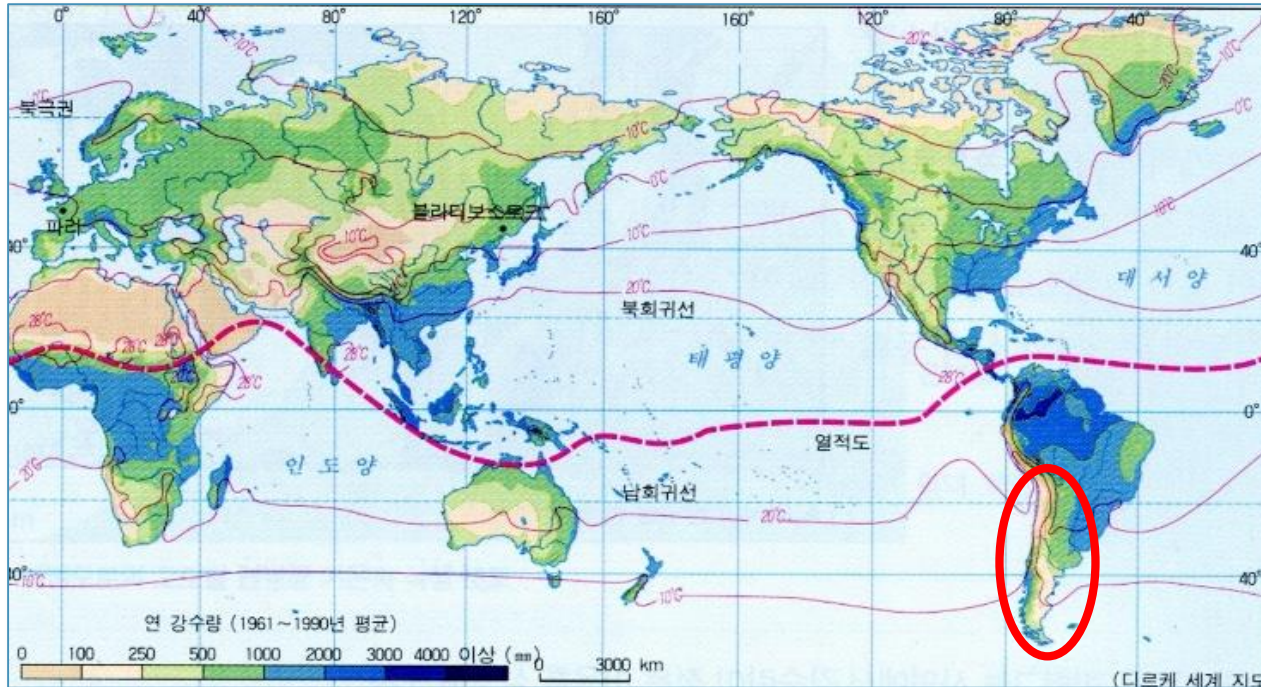
- ✓ Principal ciudad turística: Buenos Aires, Principal destino del ecoturismo: Catarata de Iguazú
- ✓ Buenos Aires: Punto de partida y llegada de un 82% de los turistas del mundo

■ **Nuevo sistema económico del mundo**

- ✓ Mercado Común de Sur (MERCOSUR)
- ✓ Organización Mundial de Comercio (OMC)

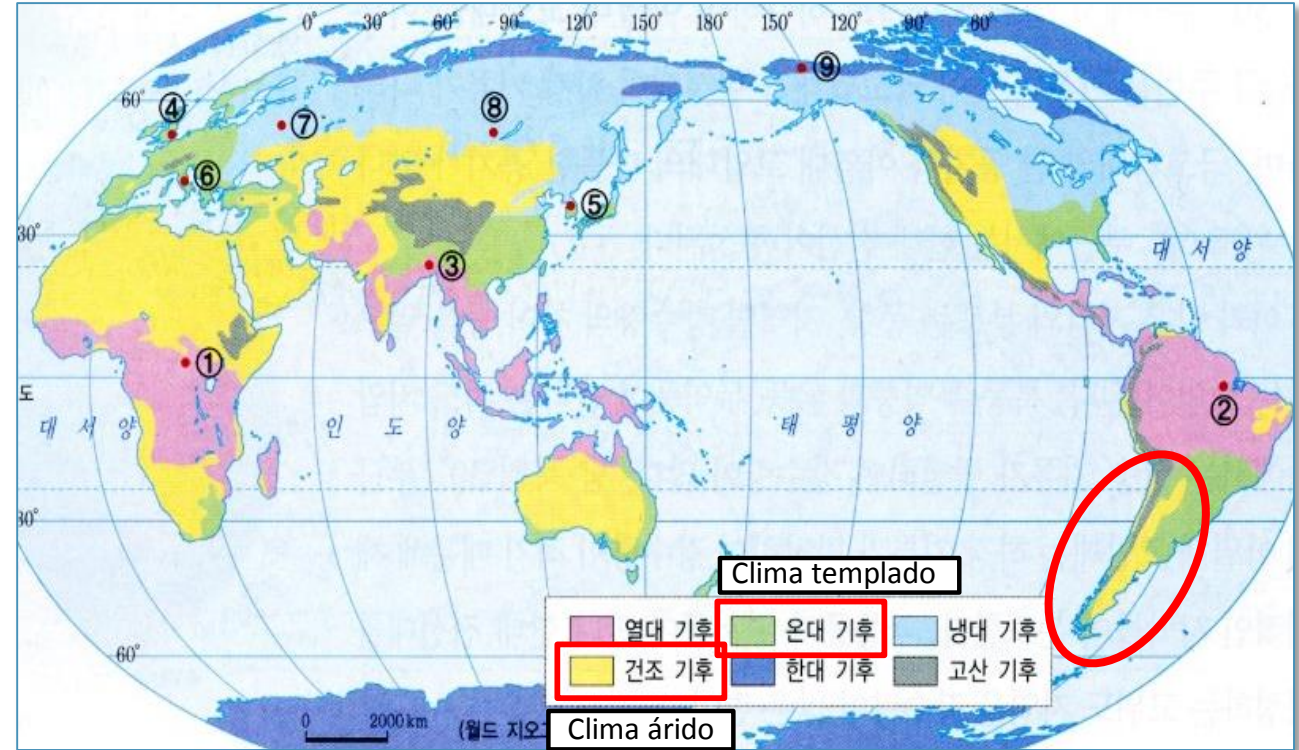
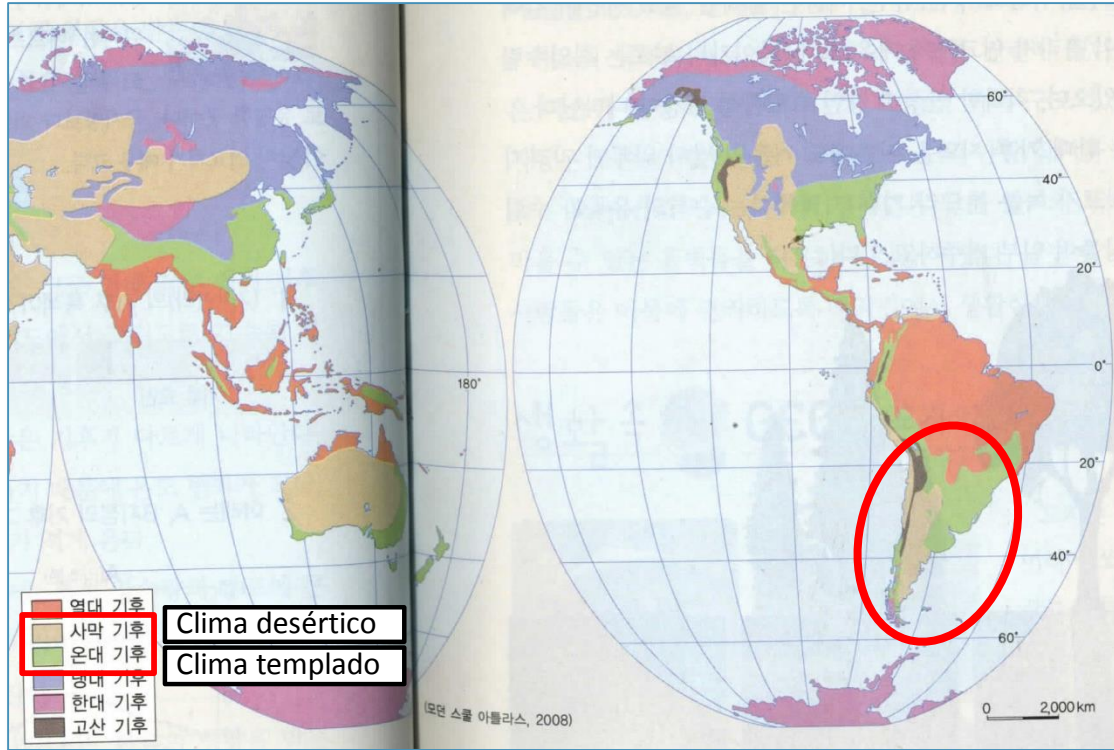


■ Clima




! La temperatura media anual de Argentina oscila entre 10 a 20 °C con una precipitación anual de 100~1,000mm y una oscilación térmica anual de 10~20 °C.

■ Clima



! En Argentina se presentan varios rasgos climáticos, desde el templado hasta el seco (clima árido).

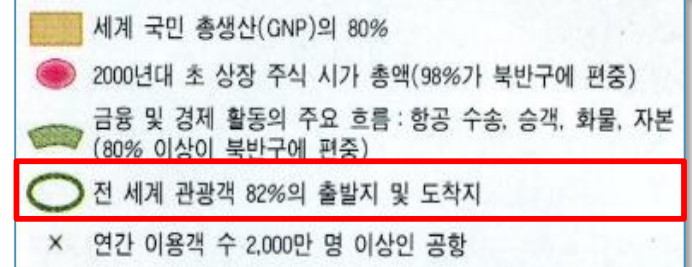
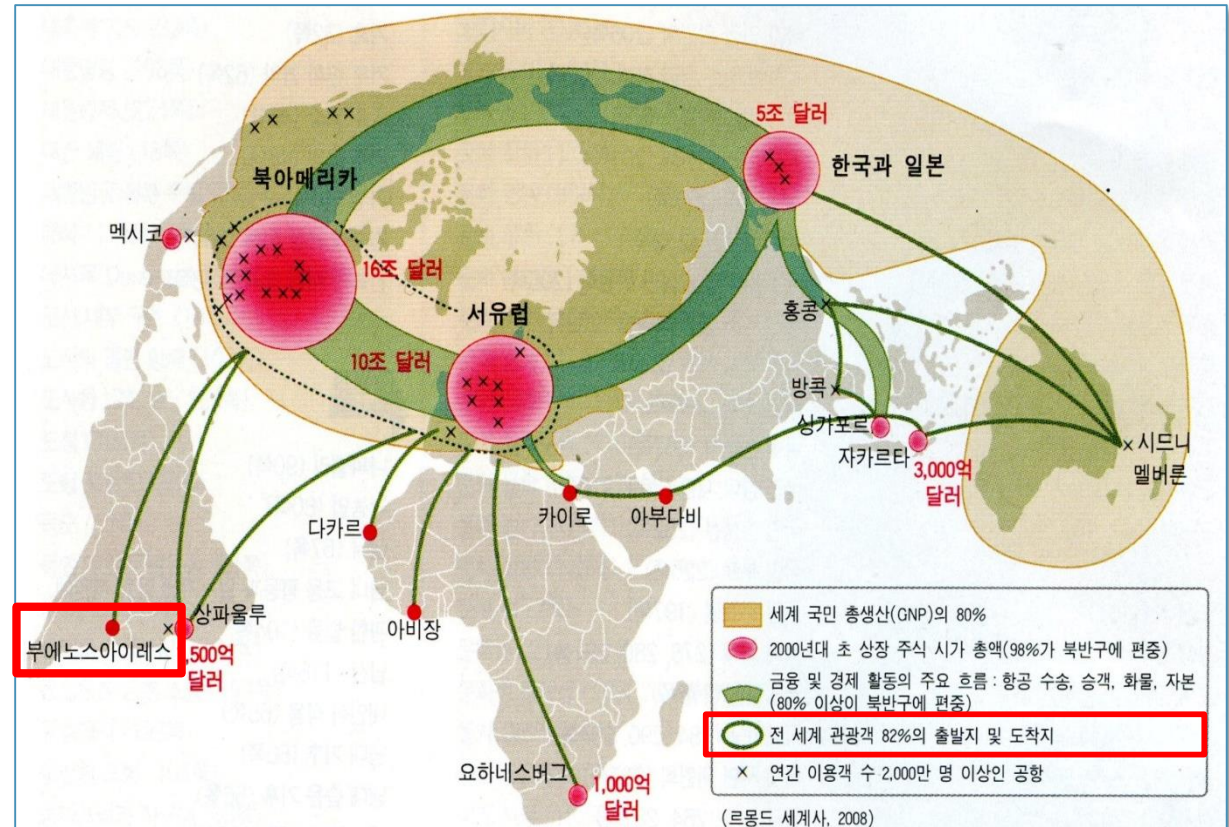
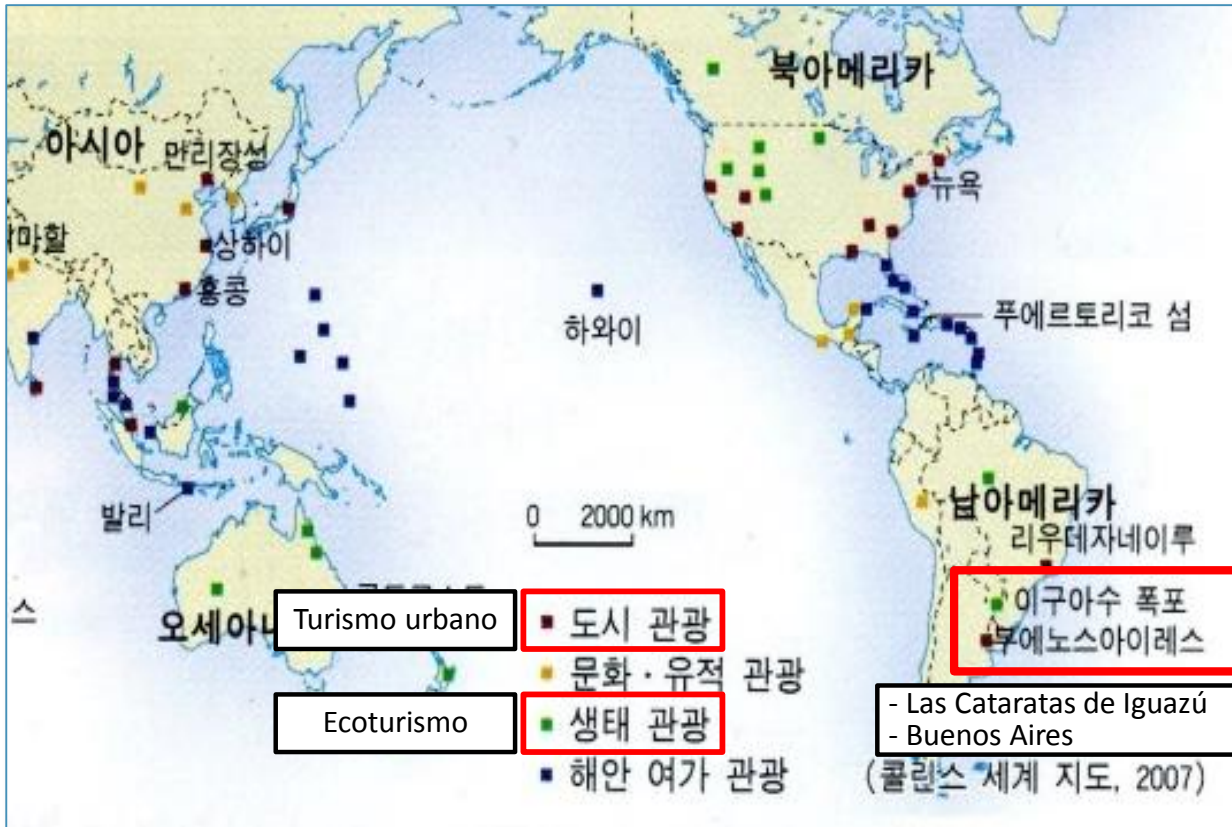
■ Clima



Ganadería a gran escala (Argentina)
En las regiones de extensa llanura como Pampas está desarrolladas las ganaderías bovina y ovina.

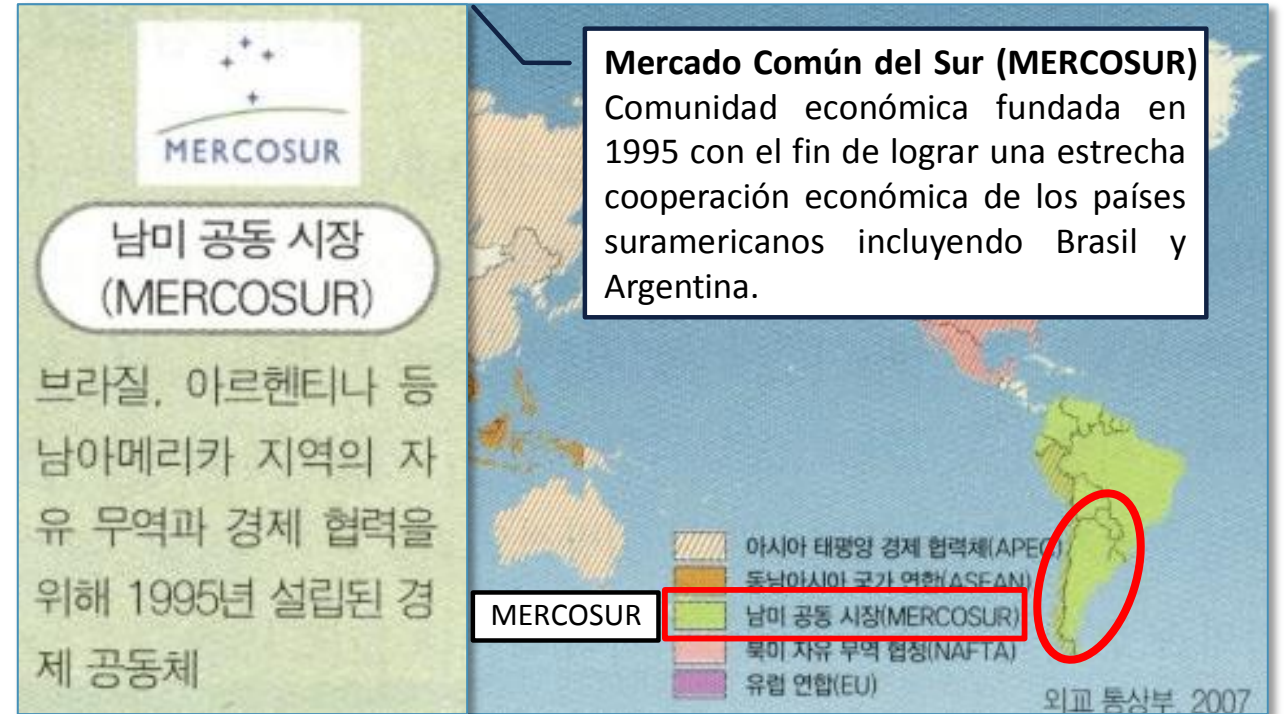
! Argentina tiene una ganadería desarrollada gracias al clima templado.

Turismo



Puntos de partida y llegada de 82% de los turistas del mundo

■ Nuevo sistema económico del mundo



! Argentina es miembro de la Organización Mundial de Comercio (OMC) y del Mercado Común del Sur (MERCOSUR).



Ciencias sociales de Secundaria superior

■ Religión

- ✓ Cristianismo

■ Desertificación

- ✓ Expansión de desertificación

■ Urbanización

- ✓ Más del 75%
- ✓ Red vial transversal o radial
- ✓ Ciudad No. 10 del mundo en término de población para el año 2005 con 12.533000 personas, para el año 2025 quedará fuera de la lista de las principales ciudades con alta población

■ Industria

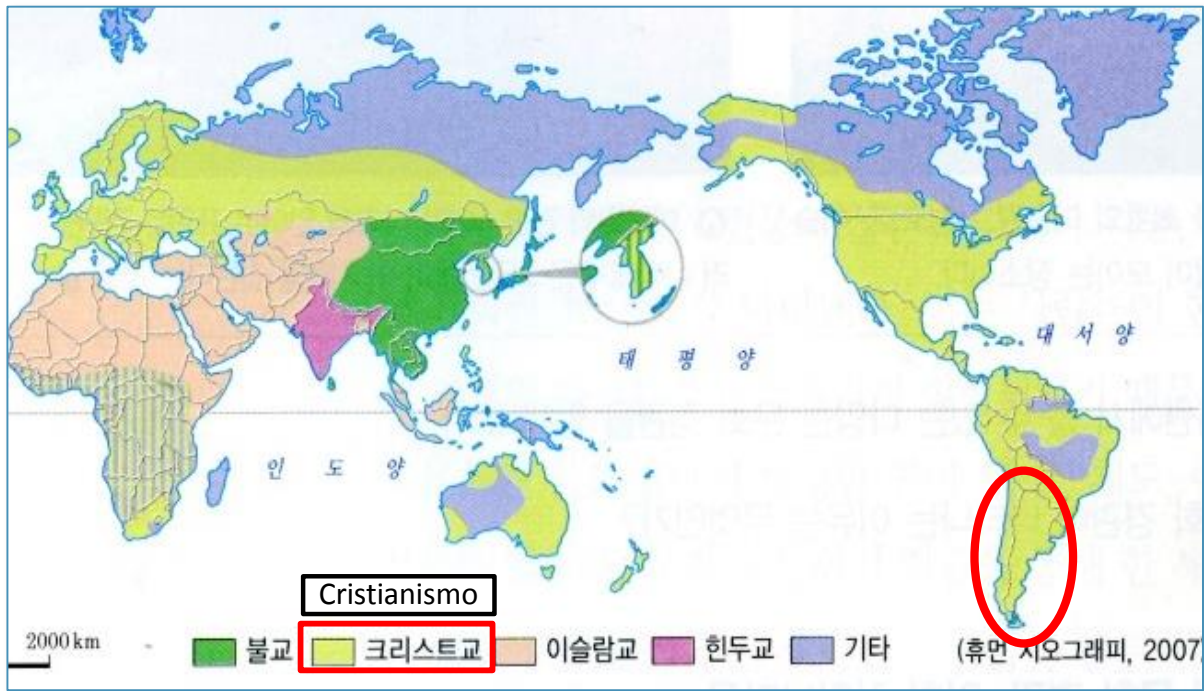
- ✓ Salto gigantesco en mercado de industrias de punta, lanzamiento al sector TIC

■ Cultura

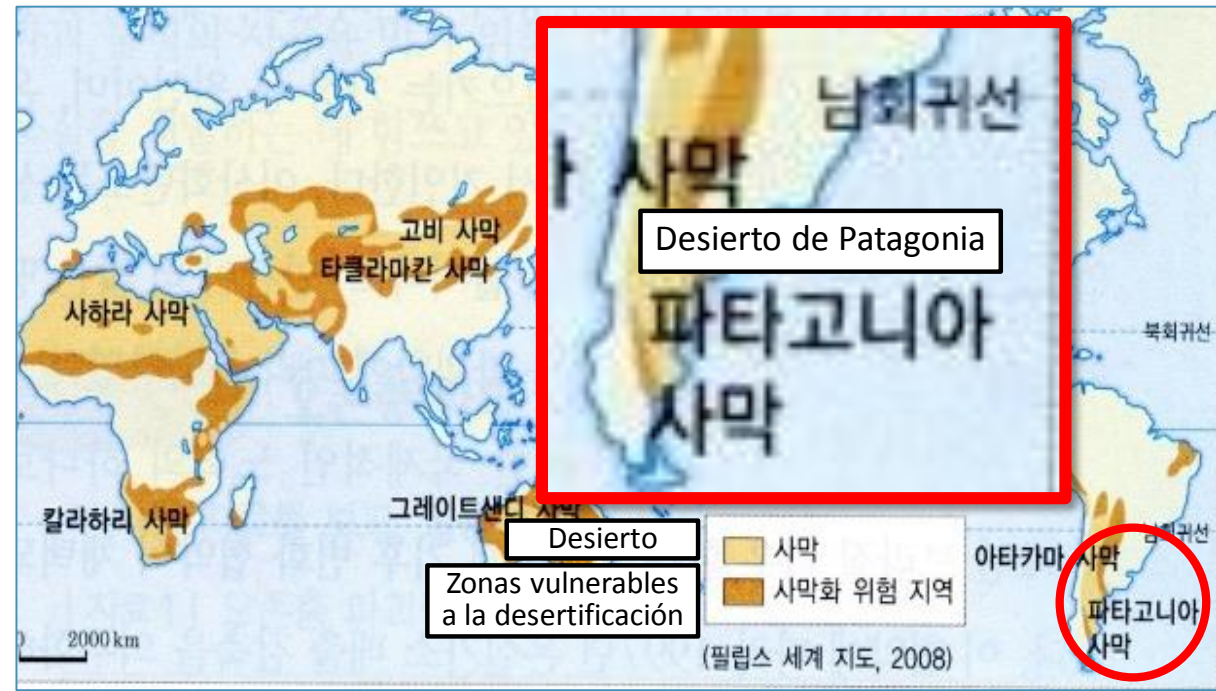
- ✓ Centro de la ciudad de Buenos Aires al estilo europeo
- ✓ Cultura mixta-tango



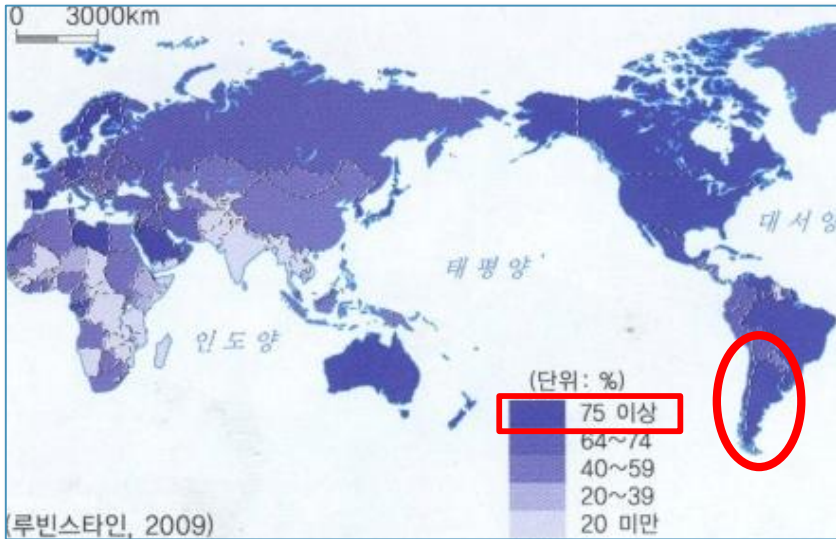
■ Religión



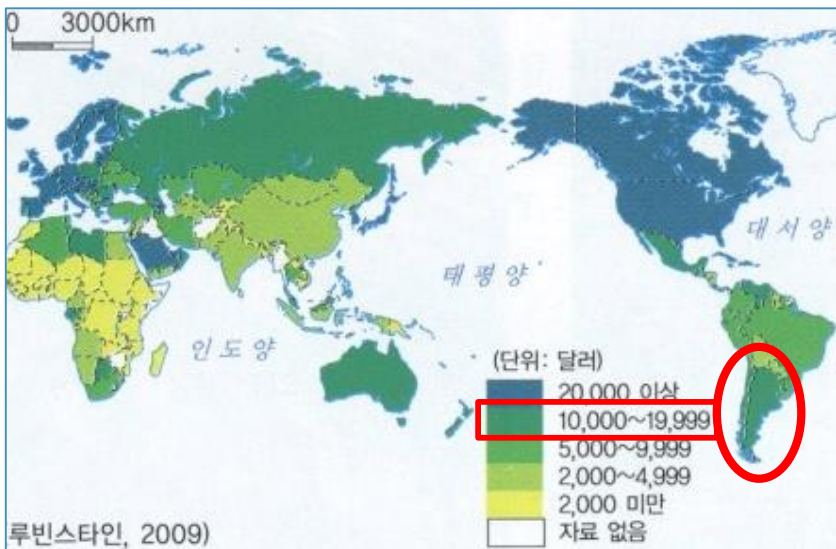
■ Desertificación



- Urbanización (porcentaje de urbanización, PIB per cápita, pronosticada a ser una de las diez principales ciudades, paisaje urbano)



Ranking	2005년		2025년	
	Ciudad	Población	Ciudad	Población
1	도쿄(일본)	36,327	도쿄(일본)	36,400
2	멕시코시티(멕시코)	18,735	뭄바이(인도)	26,385
3	뉴욕(미국)	18,732	델리(인도)	22,498
4	상파울루(브라질)	18,333	다카(방글라데시)	22,015
5	뭄바이(인도)	18,202	상파울루(브라질)	21,418
6	델리(인도)	15,053	멕시코시티(멕시코)	21,009
7	상하이(중국)	14,503	뉴욕(미국)	20,628
8	콜카타(인도)	14,282	콜카타(인도)	20,560
9	다카(방글라데시)	12,576	상하이(중국)	19,412
10	Buenos Aires (Argentina)	12,553	카라치(파키스탄)	19,095



개발도상국의 도시 경관

오랫동안 유럽의 식민 지배를 받았던 대부분의 개발도상국은 도시 경관이 이중적으로 형성된 곳이 많다. 즉, 식민지 시대의 도시 경관과 독립 이후에 형성된 도시 경관이다.

개발도상국의 주요 도시는 식민지 시대에 유럽의 도시 계획 방식에 따라 형성되었다. 그래서 도심에 위치한 광장이나 대성당 등을 중심으로 격자형이나 방사형의 도로망이 질서 정연하게 뻗어 있으며, 이를 따라 유럽풍의 건물이 곳곳에 남아 있다. 특히 멕시코시티, 부에노스아이레스 등 라틴 아메리카의 대도시에서는 이러한 경관 특징이 잘 나타난다.



Paisaje urbano de un país en vía de desarrollo

(se omite la parte anterior)... entorno a plazas y catedrales ubicados en el centro de la ciudad están ordenadamente extendidas las carreteras en forma radial o transversal y se observan sobre ellas edificios construídos al estilo europeo. Particularmente, este paisaje urbano es notorio en grandes ciudades latinoamericanas tales como Ciudad de México y Buenos Aires, entre otras ...(se omite la parte posterior)

■ Industria

(salto gigantesco en el mercado de industria de punta, lanzamiento al sector TIC)



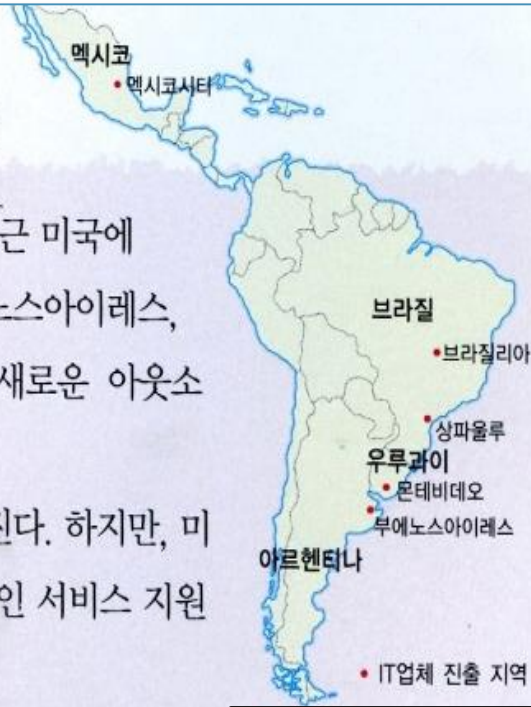
첨단 산업 시장에서 급부상 중인 라틴 아메리카

● 몇 년 전까지만 해도 IT 아웃소싱하면 단연 인도를 떠올렸으나, 최근 미국에서는 인도 대신 라틴 아메리카를 주목하고 있다. 아르헨티나의 부에노스아이레스, 브라질의 브라질리아 등 라틴 아메리카의 도시들이 미국 IT 업계의 새로운 아웃소싱 근거지로 떠오르고 있다.

이 지역은 여전히 인도보다 임금 수준이 높고, 업무 숙련도가 떨어진다. 하지만, 미국과 지리적으로 가깝고 시간대가 비슷하며 이동 시간이 짧아 즉각적인 서비스 지원을 받기 쉽고, 직접적인 직원 교육이 가능하다는 장점이 있다.

〈○○ 경제, 2008. 4. 23〉

*아웃소싱 기업 업무의 일부를 경영 효과를 극대화하기 위해 외부 업체에 위탁하여 처리하는 것이다.



Países en los cuales están asentadas empresas del sector TIC

IT 업체 진출 국가

América Latina se emerge en el mercado industria de punta

Si bien hace apenas algunos años India fue el país más preferido para outsourcing en el sector TIC, recientemente EE.UU. tiene su foco puesto en países latinoamericanos en lugar del citado país. Buenos Aires de Argentina y Basilia de Brasil están emergiendo como nuevas base de outsourcing de empresas estadounidenses de TIC.

Todavía los países latinoamericanos son menos competentes que India en términos de nivel de salarios y habilidad de los trabajadores. Sin embargo, están ubicados geográficamente cerca de EE.UU. y por comparten casi la misma zona del tiempo por lo cual se reduce la distancia de traslado y facilita la asistencia inmediata y capacitación directa de empleado.

<Economía OO, 23 de abril de 2008>

■ Cultura (Cultura híbrida)



아르헨티나 부에노스아이레스의 유럽풍 시가지

Aspecto europeo de la ciudad de Buenos Aires de Argentina

(다) 전 세계적으로 유명한 탱고는 이주민 문화에서 탄생한 대표적인 춤이다. 1880년대에 아르헨티나의 수도 부에노스아이레스에 모여든 이주 근로자들의 향수와 신분 차별에 대한 불만, 외로움을 달래기 위한 정서가 함축된 이 춤은 아프리카, 쿠바 등 여러 나라의 전통 춤이 섞여 만들어졌다. 유럽 하층 이민자들의 문화였던 탱고는 유럽 전역으로 퍼져 나가 대중화되었고, 이제는 대중 예술의 한 장르로 자리 잡아 세계적으로 인기를 끌고 있다. 2009년에는 유네스코 세계 무형 유산으로 등재되었다.



El internacionalmente famoso tango es el baile engendrado en una cultura de inmigrantes. En los años de 1880, los obreros inmigrantes congregados en Buenos Aires, la ciudad capitalina de Argentina, dieron forma a este género musical y baile combinando danzas tradicionales de África y Cuba como una expresión de su nostalgia, descontento ante la discriminación y soledad. El tango, bailado inicialmente por obreros inmigrantes de clase baja de Europa, fue difundida más tarde a diferentes países europeos y actualmente es clasificado como un género de arte público de gran popularidad a nivel internacional. En 2009 fue catalogado por UNESCO como el Patrimonio Cultural Inmaterial de la Humanidad.

* Escena de tango (foto)

3. RESUMEN Y CONCLUSIÓN

■ Mapa histórico

- ✓ Colonias españolas
- ✓ Independencia de Argentina en 1816 – San Martín
- ✓ Asociación Latinoamericana de Integración(ALADI), Países miembros del Mercado Común del Sur (MERCOSUR)
- ✓ Países cuya religión es el cristianismo

■ Historia mundial

- ✓ Colonias españolas
- ✓ Independencia de Argentina en 1816 - José de San Martín
- ✓ Países miembros del Mercado Común del Sur (MERCOSUR)
- ✓ Raza – más del 90% es blanco y el restante es mestizo

3. RESUMEN Y CONCLUSIÓN

■ Geografía mundial

- ✓ Se habla el español (lengua romance)
- ✓ Religión oficial: católica
- ✓ Oscilación térmica anual: 10~30°C
- ✓ Climas varios: clima templado, clima frío y clima polar
- ✓ Geografía diversa: desierto, pradera, campo de cultivo, bosque
- ✓ Pastoreo y cultivo de granos a gran escala, agricultura de cultivos diversos
- ✓ País exportador neto de granos cuyo volumen supera los mil millones de USD
- ✓ Raza – más del 90% de la población es blanca
- ✓ Urbanización – más del 80%
- ✓ Cultura – cultura híbrida
- ✓ Comercio exterior – No. 1 en término del monto de exportación, alimentos
- ✓ Migración demográfica – país receptor masivo de inmigrantes
- ✓ Uno de los países de VISTA

3. RESUMEN Y CONCLUSIÓN

■ Ciencias sociales

- ✓ Temperatura media anual: 10~20°C, precipitación anual: 100~1,000mm, oscilación térmica anual: 10~20°C
- ✓ Se presentan tanto clima templado como clima árido (clima desértico) – ganadería desarrollada
- ✓ País miembro del Mercado Común del Sur (MERCOSUR) y de la Organización Mundial de Comercio (OMC)
- ✓ País cuya religión oficial es el cristianismo
- ✓ Expansión de desertificación – desierto de Patagonia
- ✓ Urbanización – más del 75%
- ✓ Lanzamiento del sector TIC
- ✓ Cultura – cultura híbrida(tango), centro de la ciudad al estilo europeo.

Esperamos que más y mayores informaciones de diferentes sectores de Argentina sean presentadas en los textos escolares de Corea para que estudiantes coreanos puedan conocerlo mejor y correctamente.

¡MUCHAS GRACIAS POR SU ATENCIÓN!

✓ E-mail: diani84@aks.ac.kr

✓ TEL: 82)31- 709- 6573

