


# ČECHY V KOREJSKÝCH UČEBNÍCÍCH A KOREA V ČESKÝCH UČEBNÍCÍCH



---

2015. 6. 1.

---

Jae-Yun Jeong

Výzkumník

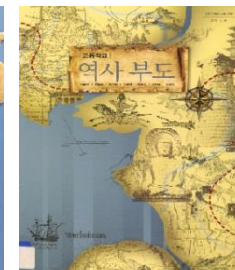

E-mail: [jjy@aks.ac.kr](mailto:jjy@aks.ac.kr)

---

# Obsah

## I. Čechy v korejských učebnicích









Jméno učebnice	Počet
Světové dějiny pro střední školy	3
Zeměpis světa pro střední školy	2
Referenční materiály (atlasy) pro středoškolský zeměpis	2
Referenční materiály pro středoškolský dějepis	1



# Obsah

## II. Korea v českých učebnicích

Jméno učebnice	Počet
Učebnice dějin	1
Učebnice zeměpisu	7
Jiné(Učebnice na přípravu na maturitu)	1



# I. Čechy v korejských učebnicích

## 1. Hus



<Hus vlečen k hranici>

- Zpodobnění středověké evropské společnosti: Hus
- Hus z Bohémie kritizoval korupci církve a trval na důležitosti víry založené na Bibli. Církev svolala radu v Kostnici (1414-1418) a rozhodla Husa upálit. Ale i po Husovu upálení hnutí pro reformu církve neskončilo. Později se objevilo hnutí Luthera a Kalvína pro reformaci církve.

# I. Čechy v korejských učebnicích

## 2. První světová válka



- Čechy jsou představeny jako jeden z nových nezávislých států v rámci Versailleského mírového systému

# I. Čechy v korejských učebnicích

## 3. Druhá světová válka



- Druhá světová válka
  - V roce 1938 Německo po obsazení Rakouska požadovalo oblast Sudet, která patřila mezi české území. Velká Británie a Francie se rozhodli dát Sudety Německu pod podmínkou, že nebude žádat o žádné další území. Hitler ale po obsazení Sudet obsadil celé Čechy.

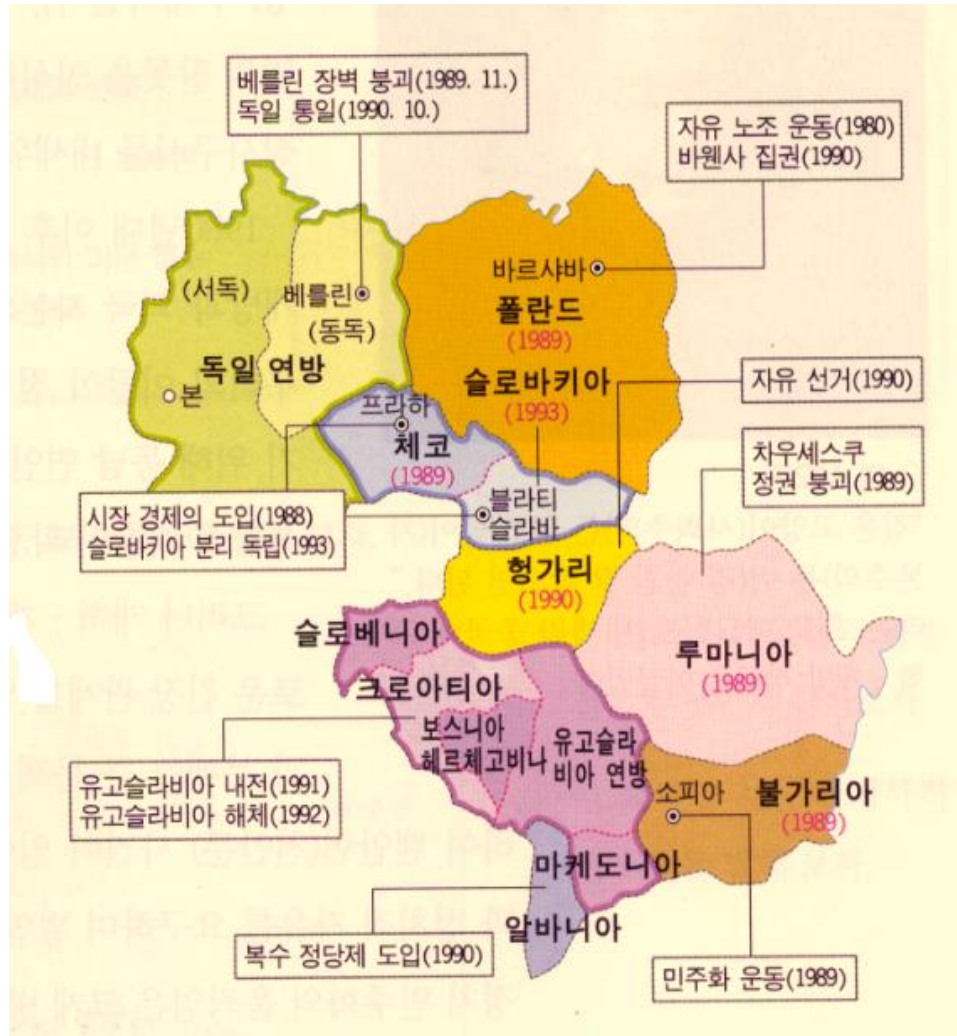
## 4. České hnutí za demokratizaci



- České hnutí za demokratizaci - 'Pražské jaro' v roce 1968 selhalo, ale stalo se začátkem prodemokratického hnutí. Komunistická vláda pak byla svržena v nekrvavé revoluci, které se proto říká Sametová revoluce.

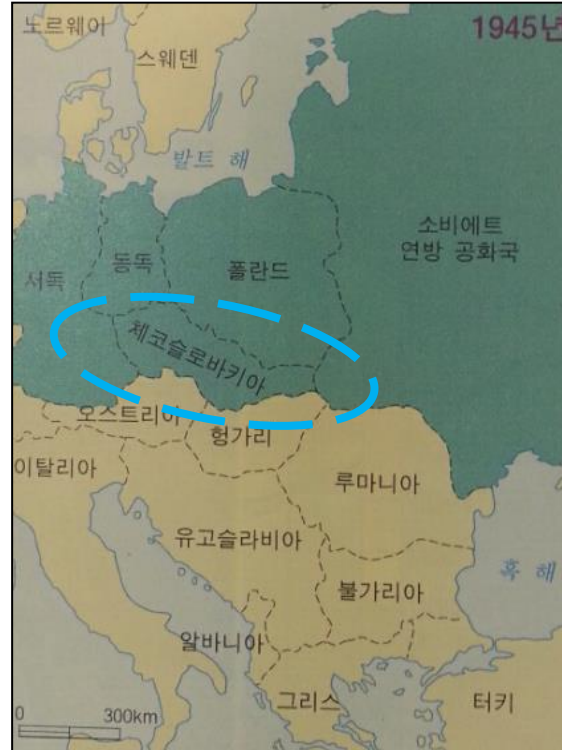
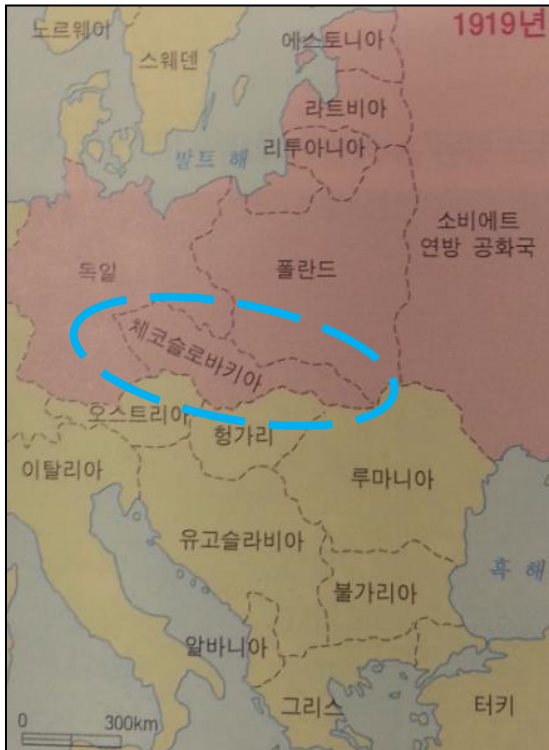
# I. Čechy v korejských učebnicích

## 5. Rozdělení Čech a Slovenska






# 5. Rozdělení Čech a Slovenska



- Změny v Evropě po kolapsu Sovětského bloku: Rozdělení Čech a Slovenska




# 7. Průmysl České Republiky



- Čechy byly industrializovanou zemí
- Již v 19. století Čechy patřili mezi tradiční industrializované země. Vyvinuta byla zvláště odvětví jako např. chemické, stroje, výroba skla a hudebních nástrojů.

## I. Čechy v korejských učebnicích

# 8. České pivo



- Češi – lidé, kteří udržují chuť tradičního českého piva
- Historie piva, kterému se v Čechách říká 'tekutý chléb' se datuje zpátky přes 100 let. (Shrnutí) Pivo z plzeňské oblasti je hodnoceno jako nejlepší na světě. 'Pils' na lahvích německého piva znamená 'naše pivo je stejně dobré jako česká Plzeň'

## II. Korea v českých učebnicích

---

# 1. Všeobecný přehled

- **Představení Koreje**
  - 1910 Annexe Koreje Japonskem, koloniální období pod vládou Japonska, rozdělení země, Korejská válka a příměří
  - Přírodní prostředí, zemědělství a průmysl, města, jídlo, budoucí sjednocení země.
- **Made in Korea**
  - Vysvětlení korejského ekonomického růstu
  - Rozdělení země, ekonomický rozdíl mezi Jižní a Severní Koreou
  - Rozvoj ocelářského průmyslu a stavby lodí
- **Asijští tygři (nebo draci)**
- **Centrum asijské ekonomiky**
  - Korejský ekonomický růst, metropolitní města, vztahy mezi Jižní a Severní Koreou
  - Konglomeráty: Samsung , Hyundai, LG
- **Klíčové město světové námořní dopravy: Korejský Gwangyang**
- **Ekonomicky vyspělá Jižní Korea: Profesionální turistika**
- **Problém značení Japonského moře, Východního moře a ostrova Dokdo.**

## II. Korea v českých učebnicích

# 2. Nejnovější vizuální materiály(1)


z kolonií Japonského císařství, podobně jako už dříve Okinawa a Taiwan. Poté nastalo období tvrdé nadvlády spojené s velkým utrpením obyvatel Korejského poloostrova, hladomorů, krutými tresty a odvlečením téměř dvou milionů lidí do Japonska. Po porážce Japonska ve druhé světové válce rozdělily vítězné mocnosti – bývalý Sovětský svaz a USA – Korejský poloostrov na dvě části, v nichž byly ustaveny politicky odlišné systémy. Američané se snažili zabránit dominovému efektu, jak bylo tehdy nazýváno šíření komunistické nadvlády v regionu. Krvavá korejská válka, při níž poloostrovem počátkem padesátých let dvakrát prošla fronta, byla na jedné straně podpořena vojsky USA a jejich spojenci pod praporem OSN (na jihu), na severu pak sovětskou materiální a logistickou pomocí a přímou masivní účastí čínské armády. 38. rovnoběžka jako linie křehkého příměří je dodnes nejvíce hlídanou mezinárodní hranicí („železnou oponou“). Ta znemožňuje více než šedesát let jakékoliv kontakty mezi oběma sousedními státy (dondávna bez železničního, e-mailového, poštovního či silničního propojení).

**Korejský poloostrov** je podobně **hornatý a zalesněný** jako nedaleko ležící Japonsko, má jen malý rozsah nižší s úrodnými půdami (spíše na jihu), zatímco na severu se vyskytovalo větší nerostné bohatství (dnes však již převážně vytěžené). Podnebí pod vlivem monzunového proudění je **vlhké přímořské v létě**, v zimě přichází z vnitrozemí Asie velmi studený vzduch s množstvím prachu.

Jižní Korea se díky přílivu kapitálu z USA a Japonska a direktivnímu řízení ekonomiky s důrazem na export na kon-

ci sedmdesátých let 20. století začala ekonomicky pozvedat a **během dvaceti let se stala jednou ze zemí nazývaných první vlna asijských tygrů**. Od poloviny devadesátých let minulého století se stala ze země s převažující zahraniční pomocí ekonomicky silným hráčem na scéně východní Asie, od počátku 21. století pak jednou ze **největších tokem investic z prosperující ekonomiky do zahraničí** – jak do zemí Jihovýchodní Asie, tak do Evropy i Česka.

Země má v současnosti 50 milionů obyvatel a nesmírně rychle rostoucí město se špičkovým průmyslem a směsí tradičních i nejmmodernějších služeb. Rychlost modernizace donedávna tradiční agrární země dokumentují údaje o rychle rostoucí urbanizaci. V roce 1950 zde žila ve městech asi čtvrtina obyvatel, v roce 1980 asi 50 % a počátkem 21. století již přes 80 %. Dostatek disponibilního kapitálu vedl v zemi k **obrovským investicím do infrastruktury** (dálnice, letiště, přístavy, rychlostní železnice aj.), výstavby a přestavby center měst, nových technopolí (vysoké školství, výzkum, Hi-Tec výroba, výroba z vysoké kvalitních materiálů). Země má jen malý přírůstek obyvatelstva a prakticky zvládnutý systém bydlení v široké škále finančních možností. Jihokorejské přístavy, do nichž se dováží obrovské množství surovin, se zařadily mezi největší přístavy světa. Metro-pole **Soul** (10–15 mil.), v korejské válce silně zničená, byla rychle vystavěna v modernější podobě (letní olympijské hry v roce 1988 tomu silně napomohly). Dnes má více než desetimilionová aglomerace několik velkoměstských



V Soulu je možno spatřit staré venkovské stavení jen ve skanzenu.





center, několik univerzit, rozsáhlý průmysl i zbytky staletých zajímavých stavebních památek. Vedle hlavního města jsou největší kapacity rozsáhlého korejského průmyslu koncentrovány do přístavů. Na **severozápadě jde o přístavy Inčchon** (Incheon, 3 mil. obyv.), **Tedžon** (Daejon, 1,6 mil.), obsluhující především metropoli, s níž tvoří jednoznačné hlavní rozvojové jádro země. Na jihovýchodě pak leží **Tegu** (Daegu, 2,7 mil.) a přístavy **Pusan** (Busan, 4 mil.), **Ulsan** (1,6 mil.) **obsluhující rozsáhlý průmysl v zemi**. V hospodářství se uplatňuje obdoba **japonských zábehu** (zde zvaných **čeboly**) – tedy propojení různých velkých výrobních podniků, bank, těžských a dopravních společností, které rozhodují o ekonomice a dají jisté míry i o politice Jižní Koreje.


Venkov je poměrně tradiční; zemědělství je velmi intenzivní (v zemi velkých center se nachází rozsáhlé skleníky a fóliovníky – část produkce (zelenina, květina, maso, tradiční potraviny) se vyváží především do Japonska. Korea, podobně jako Japonsko, je mimořádně **přísilná na produkci rýže a na mořských produktech** (ryby, řasy, koryš) a vytvořila originální korejskou kuchyni (např. domácí nakládané zelné „kim-čič“ ve stovkách receptů a chuti). Část domácí zemědělské produkce byla do nedávna poskytována na pomoc Korejské lidové demokratické republice jako „platba“ za pozvolné politické ústupky tamního režimu.

Jihokorejská společnost je poměrně polarizovaná, najdeme zde radikální levicově orientované studenty vzhlížející na sever poloostrova, masu neutrálních, stejně jako tvrdě protikomunistické jádro vedení silových složek vlády (armáda, policie). Zajímavý je velmi rezervovaný až nepřátelský vztah vůči Japoncům, vyvolaný dlouhou okupací a tragickými událostmi s ní spojenými (svržení císaře, hladomor, drancování přírodního bohatství, zneužívání žen aj.).

Perspektiva sjednocení obou zemí, tedy Korejské lidové demokratické repub-




Hlavní město Jižní Koreje, Soul je světovou metropolí v makroregionu Východní Asie. V aglomeraci dosahuje v současnosti počet obyvatel přes 10 milionů, což ho řadí mezi 20 největších světových velkoměst.



## II. Korea v českých učebnicích

# 3. Nejnovější vizuální materiály(2)



Korejská specialita – zelná „kim-či“ v snůžce za uotem, ve městě pak na traukone či ve sklepa


líky v Jižní Koreje, k jakému došlo v Německu, je zatím poměrně vzdálená. Nevyhovuje žádnému z režimů v obou zemích, ale ani světovým či regionálním geopolitickým „hráčům“ (Japonsko, Rusko, Čína, USA), kteří se možná obávají silně sjednocené Koreje a nepředvídatelné politiky znovusjednocené poloostrova.

**Získávání země na úkor moře**  
Jižní Korea má nedostatek rovných a zemědělských ploch. Proto se na vhodných místech soustředila na získání pevné země na úkor moře. Jedním z příkladů takového postupu je výstavba moderního letiště západně od Inčchonu. Tam se na konci 90.

let minulého století začaly bagrovat sedimenty měkkého moře mezi hráze spojující dva malé ostrovy mořského zálivu v ústí řeky Han. Během asi dvou let vznikl ostrov velikosti asi 5 x 2 km a na něm bylo vystavěno nové mezinárodní letiště. Je spojeno mosty s pevninou jednak do bližšího Inčchonu, jednak do vzdálenějšího (asi 35 km) Soulu. Kromě toho v Inčchonu byl na pobřeží pás moře podobně zasypaný vybagrovávanými sedimenty a odpady a na nové zemi postaveno luxusní obytné rekreační a výzkumné centrum spojené se starou městskou strukturou. Některé takto nově získané části pevniny se využívají i pro zemědělské účely.

### Otázky a úkoly

1. Vyhleďte na mapách zálivu a okrajová moře omývající Korejský poloostrov.
2. Srovnajte politický, hospodářský a společenský vývoj obou korejských států po druhé světové válce.
3. Diskutujte o tom, v čem lze spatřovat hospodářský a společenský vzestup Jižní Koreje mezi asijské země s přízvukem „malí asijské tygři“. Porovnejte faktory vzestupu s dřívějším vývojem Japonska.
4. V geografických tabulkách nebo na internetu zjistěte, jak vypadá roční produkce rýže v Jižní Koreji z hlediska osevní plochy a hektarových výnosů. Porovnejte údaje s ostatními asijskými zeměmi.
5. Zjistěte ze základů korejsko-čínské mezinárodní je-žen-šen. Uveďte, co o něm víte, a vyhleďte o něm další informace.
6. Vyhleďte podrobnější informace o druhém korejském státě na severu Korejského poloostrova – Korejské lidové demokratické republice. Porovnejte politický systém, hospodářskou a společenskou výpověst obou států. Vyhleďte historické příčiny vzájemné vylučky.
7. Jak je možné, že Korejci, občané jednoho národa rozděleného ve dvou státech, žijí v tak odlišných poměrech, bez možnosti návštěv příbuzných, bez možnosti pošty a telefonického spojení?



### 3.2 AUSTRÁLIE A OCEÁNIE

#### Hlavní znaky makroregionu

- ✓ Makroregion zaujímá nejmenší kontinent světa Austrálii a ostrovní oblast Oceánie, rozkládající se na různé velikých obydlených i neobydlených ostrovech v Tichém oceánu. Oceánie je rozdělena na tři velké celky: Melanésii, Mikronésii a Polynésii.
- ✓ Austrálie je nejmenší a nejméně osídlený kontinent, od ostatních světadílů značně vzdálený.
- ✓ Původní přírodní a kulturní charakter makroregionu byl výrazně přeměněn především evropskou a americkou kolonizací, a to jak kulturně a nábožensky, tak i ekonomicky. Austrálii a převážnou část Oceánie lze zařadit do západního civilizacího okruhu.
- ✓ Obyvatelé Austrálie a Oceánie se soustřeďují převážně ve městech. Zvláště v Austrálii jsou to původem převážně přistěhovatelé z různých oblastí světa.
- ✓ S růstem životní úrovně obyvatel makroregionu dochází k nárůstu mobility uvnitř regionu, a především k imigraci obyvatel z Asie. V posledním období se prohlubují kontakty s Asii na úkor Evropy.
- ✓ V hospodářství makroregionu převládá vývoz nerostných surovin a zemědělských produktů. V posledních letech nabývá na významu také cestovní ruch. Výraznou ekonomickou velmočí v makroregionu je Austrálie, její jádrovou oblastí je jihovýchodní pobřeží kontinentu.
- ✓ Vlády jednotlivých států makroregionu vyvíjejí značnou snahu o ochranu životního prostředí. Po období bezohledné kolonizace v minulosti dochází k obnově práv původních obyvatel, jejichž kultura a životní styl téměř vymizely.
- ✓ Vzrůstá politická role Austrálie jako regionální velmočí na pomezí Asie a Oceánie, například zapojením australských vojenských sil do několika konfliktů (např. ve Východním Timoru).

Austrálie je nejmenší ze všech kontinentů a vyznačuje se poměrně malými výškovými rozdíly. Velkou část australské pevniny zaujímají plošiny. Extrémní výškovou členitost však mají naopak některé ostrovy v Oceánii, což je způ-



Vulkanická činnost na Novém Zélandu





# Děkuji za Vaši pozornost.

---