


# COREA

en textos escolares  
de Panamá



LA ACADEMIA DE LOS ESTUDIOS COREANOS

HYE-JUNG PARK, INVESTIGADORA

# Contenido


1. Lista de los libros analizados en 2013
2. Contenidos relacionados con corea en textos escolares de panamá
3. Sugerencias

# 1. Lista de los libros analizados en 2013

	Nombre de la bibliografía	Autor	Editorial	Año de publicación
1	Ciencias Sociales 6	Ana Ordóñez Sequeira et al.	Santillana	2013
2	Geografía 9 – Europa, Asia, África, Oceanía y Zona polares	Leticia Paddy de Holder et al.	Santillana	2012
3	Historia Antigua y Medieval 9	Isabel Pinto González	Susaeta	2007
4	Historia Moderna y Postmoderna 10º	Elizabeth Gil de Solís	Susaeta	2010


## 2. Contenidos relacionados con Corea en textos escolares de Panamá

- ▶ En general el contenido relacionado con Corea es escaso
- ▶ La mayor parte de lo relacionado con Corea es información marcada en mapa o tabla y se limita en mencionar solamente Corea



Nombre de la bibliografía	Ciencias Sociales 6
Autor	Ana Ordóñez Sequeira et al.
Año de publicación	2013
Editorial	Santillana
Grado	6 Grado

► **No hubo mención sobre Corea.**




Nombre de la bibliografía	Geografía 9 Europa, Asia, África, Oceanía y zona polares
Autor	Leticia Paddy de Holder et al.
Año de publicación	2012
Editorial	Santillana
Grado	9 Grado

- ▶ Datos tales como densidad demográfica, actividades económicas y densidad vial aparecen marcadas en mapas.
- ▶ Se hace mención sobre Corea en la parte donde se trata sobre Asia Oriental o región asiática.
- ▶ Se refiere a Corea como uno de los países de 'Tigres asiáticos' o 'Dragones asiáticos'.

## Importancia de las costas

Las regiones de Asia oriental y el sureste asiático poseen numerosos mares. Frente a China se ubican el mar Amarillo y el Mar de China Oriental; más al sur, se ubica el Mar de China Meridional, entre la Península de Indochina y el archipiélago Malayo, y entre Japón y China está el Mar de Japón. Estas aguas son destacadas rutas del comercio asiático y mundial. La actividad se ve favorecida por la existencia de numerosas entradas de agua, como los golfos de Po Hai (China), Tonkin (Vietnam) y Siam (Tailandia), y la Bahía de Bangkok.

Por otra parte, el mar Árabe y los golfos Pérsico, de Adén y de Omán son importantes para la salida del petróleo de los países árabes.



La población asiática ha cultivado arroz durante años en las llanuras de Asia oriental. Este producto es utilizado para el consumo interno y externo. (Campos de arroz en Myanmar).

## Asia oriental

La región abarca el llamado Lejano Oriente y el sureste asiático. Está formada por Tailandia, la República Popular China, Malasia, Laos, Camboya, Vietnam, Corea del Norte, Corea del Sur y la Unión de Myanmar (antigua Birmania).

El relieve incluye macizos montañosos jóvenes con actividad volcánica (las últimas estribaciones del Himalaya), mesetas, llanuras aluviales y litorales. Hacia las costas, se forman llanuras como la Gran Llanura China, regada por el río Azul o Yangtsé. Otras cuencas fluviales son las de los ríos Irawadi (Myanmar), Mekong (Península de Indochina) y Sikiang o río Rojo (sur de China).

Los ríos prestan gran utilidad a los habitantes de la región, pero también han ocasionado grandes desastres por sus peligrosas inundaciones. Otros ríos destacados son el Saluén (Myanmar) y el Hoang Ho o río Amarillo, que desemboca en el mar Amarillo (China).

Los litorales son irregulares, con muchas entrantes y salientes. Posee costas en el Golfo de Bengala y en el océano Pacífico. Entre los accidentes costeros más destacados se encuentran el Golfo de Tailandia, el Mar de la China Meridional y el mar Amarillo, que baña la Península de Corea, así como las penínsulas de Indochina y la de Malaca, (compartida por Tailandia y Malasia, ver mapa físico de Asia en la página 234).

Existe variedad climática, aunque la mayor parte de la región posee climas tropicales y ecuatoriales, con gran influencia de los monzones. Su vegetación es de bosque, selva tropical y manglares en los litorales.

En esta región también hay clima mediterráneo, en el este de China, y de alta montaña, en el Himalaya. Entre las especies animales que habitan la región, sobresalen el camello, el yak, el elefante, el tigre, el oso panda y el leopardo.

La región abarca el llamado Lejano Oriente y el sureste asiático. Está formada por Tailandia, la República Popular China, Malasia, Laos, Camboya, Vietnam, Corea del Norte, **Corea del Sur** y la Unión de Myanmar (antigua Birmania).

Los litorales son irregulares, con muchas entrantes y salientes. Posee costas en el Golfo de Bengala y en el océano Pacífico. Entre los accidentes costeros más destacados se encuentran el Golfo de Tailandia, el Mar de la China Meridional y el mar Amarillo, que baña **la Península de Corea**, así como las penínsulas de Indochina y la de Malaca, (compartida por Tailandia y Malasia, ver mapa físico de Asia en la página 234).

En el Oriente Cercano y parte de Asia central, el empleo del camello como medio de transporte está muy extendido. La gran biodiversidad de Asia es favorecida por la creación de parques nacionales. Estos lugares constituyen un incentivo al turismo de la región. Algunos de estos parques son el de Gir, en India; el Royal Chitwan, en Nepal; el Zhaoging Dinghushan, en China, y el Gunung Mulu, en Malasia.

### Recursos marinos y costeros


La pesca es una actividad muy antigua en los litorales, los ríos y los arrozales inundados de Asia. La costa del Pacífico se favorece por el encuentro de corrientes marinas cálidas y frías. En los países de Asia que son afectados por los monzones, el pescado y el arroz constituyen la base de la dieta.

En Asia septentrional es importante la pesca de agua dulce de especies como el salmón. Se destaca la gran riqueza de vida del lago Baikal (Rusia), que alberga alrededor de 2 mil especies de animales; entre ellos, peces, esponjas y crustáceos.


Las principales pesquerías del continente se ubican en las plataformas continentales desde la Península de Kamchatka (Rusia) hasta la Península de Indochina. Esto abarca aguas del Golfo de Ojotsk (al noreste de Rusia), el Mar de Japón, el Mar de China Oriental, el Mar de China Meridional y el Golfo de Siam (Tailandia).

La vida marina comprende platija, bacalao, atún, sepia, cangrejo, gamba, camarón y delfín. Los ríos de China contienen especies como carpa, salmón, trucha, esturión, siluro y delfín de río.

Las zonas pesqueras más ricas de Asia son las aguas que cubren la plataforma continental de Japón y Corea, donde se extraen grandes cantidades de bacalao, salmón y arenque. La pesca en Japón incluye los cultivos de camarones, algas marinas y madreperlas y la pesca de altura, en la que participan los balleneros.



*El camello se caracteriza por sus dos jorobas, y es originario de Asia central. Originalmente tenía una gran importancia como medio de transporte, pero en la actualidad se aprovecha más como animal de carreras y fuente de carne, leche y lana.*



*Villa de pescadores en el puerto de Hong Kong. Este territorio fue devuelto a China por los británicos en 1997.*

Las zonas pesqueras más ricas de Asia son las aguas que cubren la plataforma continental de Japón y **Corea**, donde se extraen grandes cantidades de bacalao, salmón y arenque. La pesca en Japón incluye los cultivos de camarones, algas marinas y madreperlas y la pesca de altura, en la que participan los balleneros.



## Regiones de Asia

En Asia se distinguen cinco regiones:

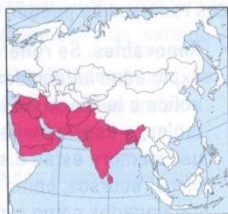
- **Septentrional.** Solo Rusia tiene territorio en esta región; va desde la costa ártica hasta Asia central. La zona es una llanura con muchos accidentes costeros y de clima frío. La vegetación, adentrándose en el continente, es de tundra, taiga y bosques de coníferas; posee ríos extensos.
- **Central.** Comprende Mongolia, parte de China, Uzbekistán, Kazajistán, Georgia, Turkmenistán, Kirguistán, Tayikistán, Azerbaiyán y Armenia. Abundan las cadenas montañosas y el clima seco. Los desiertos y estepas, con su vegetación y fauna, dominan el paisaje.
- **Meridional.** Abarca India, Pakistán, Bangladés, Bután, Nepal (sector de la península Indostana), Afganistán, Irán, Iraq, Siria, Jordania, Arabia Saudí, Omán y Yemen (suroeste), entre otros. El relieve es elevado y la costa muy accidentada. Al suroeste domina el clima desértico, al noreste es frío, y al sureste, tropical.
- **Oriental.** Incluye Tailandia, China, Malasia, Laos, Camboya, Vietnam, Corea del Norte y del Sur y Myanmar. El relieve es diverso, la costa muy irregular y prevalecen los climas tropicales, el mediterráneo y el frío.
- **Insular.** Abarca Filipinas, Indonesia, Japón y Malasia. Hay numerosos volcanes, accidentes costeros, ríos y climas (tropicales al sur y mediterráneos y continentales al norte).



## Regiones de Asia

En Asia se distinguen cinco regiones:

- **Septentrional.** Solo Rusia tiene territorio en esta región; va desde la costa ártica hasta Asia central. La zona es una llanura con muchos accidentes costeros y de clima frío. La vegetación, adentrándose en el continente, es de tundra, taiga y bosques de coníferas; posee ríos extensos.
- **Central.** Comprende Mongolia, parte de China, Uzbekistán, Kazajistán, Georgia, Turkmenistán, Kirguistán, Tayikistán, Azerbaiyán y Armenia. Abundan las cadenas montañosas y el clima seco. Los desiertos y estepas, con su vegetación y fauna, dominan el paisaje.
- **Meridional.** Abarca India, Pakistán, Bangladés, Bután, Nepal (sector de la península Indostana), Afganistán, Irán, Iraq, Siria, Jordania, Arabia Saudí, Omán y Yemen (suroeste), entre otros. El relieve es elevado y la costa muy accidentada. Al suroeste domina el clima desértico, al noreste es frío, y al sureste, tropical.
- **Oriental.** Incluye Tailandia, China, Malasia, Laos, Camboya, Vietnam, **Corea del Norte y del Sur** y Myanmar. El relieve es diverso, la costa muy irregular y prevalecen los climas tropicales, el mediterráneo y el frío.
- **Insular.** Abarca Filipinas, Indonesia, Japón y Malasia. Hay numerosos volcanes, accidentes costeros, ríos y climas (tropicales al sur y mediterráneos y continentales al norte).



Somalia, Yibuti, Ruanda, Uganda, Burundi, Tanzania y Seychelles.

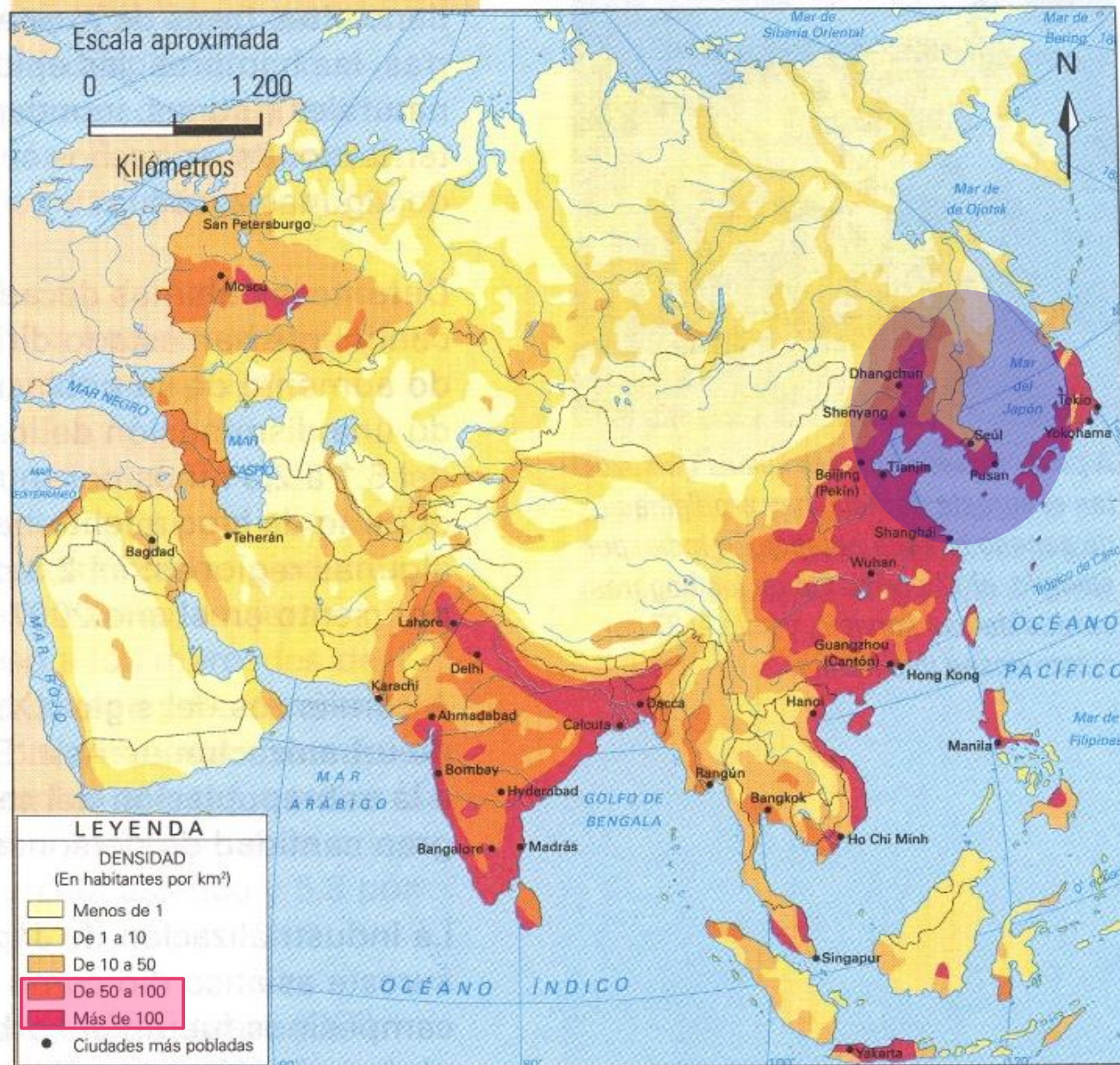
- **Meridional.** Integrada por Malawi, Mozambique, Zambia, Zimbabwe, Suazilandia, Botsuana, Namibia, Lesoto, Sudáfrica, Comoras, Madagascar y Mauricio.



Las zonas polares corresponden al Ártico, en el norte y la Antártida, en el sur. El Ártico abarca los territorios más al norte de América, Europa y Asia, así como el océano Glacial Ártico. La Antártida comprende su masa continental. El clima polar domina las zonas mencionadas.



## Densidad de población



## La lengua china

El chino en realidad no es un único idioma. Existen siete lenguas chinas o similares, tan diferentes entre sí como puede ser el español del francés, o el alemán del inglés. Las principales son las siguientes:

- Mandarín. Lo habla cerca del 70 por ciento de la población.
- Wu. Se habla sobre todo en Shanghái, en la costa este.
- Cantonés o wai. Se habla al sur de China y en otros países del sureste asiático.
- Min. Se habla sobre todo en Taiwán y otras islas cercanas.
- Xiang. Es la lengua de Hunán, una zona del centro de China.
- Hakka. Se habla en regiones pequeñas del sur de China.
- Gan. Es la lengua de Jiangxi, en la llanura del río Yangtsé.



La ciudad de Jerusalén es sagrada para tres religiones históricas: cristianismo, islamismo y judaísmo.

Existen numerosas familias lingüísticas en el continente, y las más difundidas son las siguientes:

- **Lenguas urálicas.** Se hablan en Siberia occidental, en la región ártica. Incluyen el samí (de los lapones) y el samoyedo.
- **Lenguas altaicas.** Abarcan Siberia oriental, Mongolia, el norte de China, Asia Central (Uzbekistán, Kazajistán y Turkmenistán, por ejemplo) y Turquía. Incluyen el japonés, el coreano, el mongol, el turco y el uzbeko, entre otros.
- **Lenguas sino-tibetanas.** Se hablan desde el norte de India y Nepal hasta la Península de Malaca, y en el centro y el sur de China. Incluyen, entre otros, las diversas variedades de chino, el tibetano y el birmano.
- **Lenguas austrías.** Se hablan en la Península de Indonesia, la Península de Malaca y el archipiélago Malayo. Incluye el vietnamita, el thai (Tailandia), el jmer (Camboya)...
- **Lenguas dravídicas.** Se hablan en el sur de la India y la isla de Sri Lanka. Incluyen el tamil, el telugu, el gondi y el konda.
- **Lenguas afroasiáticas.** Se hablan en la península arábiga, Siria, Líbano, Israel, Palestina y Jordania. Incluyen el árabe y el hebreo.
- **Lenguas indoeuropeas.** Se hablan desde Irán hasta el norte de India. Abarcan el iraní, el persa (Irán, Afganistán), el tayiko (Tayikistán), el curdo (Irak) y el pashto (Afganistán y Pakistán).

### Religiones asiáticas

En Asia surgieron las grandes religiones del mundo. El hinduismo y el budismo nacieron en India. El islamismo, el judaísmo y el cristianismo se originaron en el suroeste de Asia. El confucianismo proviene de China. Actualmente, las religiones con mayor número de fieles son el islamismo, el budismo y el hinduismo.

La religión islámica o el Islam se originó en el siglo VII en Arabia. Su principal figura religiosa es **Mahoma**; sus creyentes se autodenominan musulmanes y proclaman la existencia de un solo Dios, al que llaman **Allá**.

El Corán es el libro sagrado de los musulmanes. El Corán se convirtió en el elemento unificador de los árabes. Entre los siglos VII y XV, difundió sus creencias por medio de conquistas territoriales hasta el norte africano, España y Francia.

El **islamismo** domina el centro y el suroeste de Asia, y tiene gran importancia en Asia meridional, región en la que destacan Pakistán y Bangladés como países predominantemente musulmanes. Tailandia también tiene mayoría musulmana, y la India tiene gran importancia ese credo.

El **budismo** es en la actualidad una religión minoritaria en su país de origen, pero ha conseguido extenderse en el Lejano Oriente (China, Vietnam y Tailandia). Su fundador fue **Siddhatha Gautama Buda**, quien enseñó que la vida moderada y equilibrada se podía encontrar mediante una fórmula que liberaba a las personas de su ciclo de reencarnaciones.

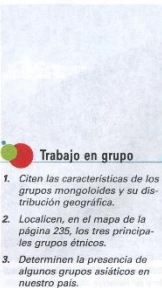
El **hinduismo** se relaciona con el sistema de castas que caracteriza aún la división social de India. Los hindúes creen en la reencarnación. Las personas nacen en una condición mejor o peor dependiendo con sus buenas o malas acciones. Según esta creencia, la sociedad se divide en **brahmanes** o sacerdotes, que son la casta más elevada; **chatrias** o guerreros; **vaisias**, formados por personas de varias profesiones; **sudras** o siervos; y **dasas**, que son considerados impuros.

Las escasas fieles cristianas en Asia se encuentran en Filipinas y Corea del Sur. Por otra parte, el islamismo se reduce a Israel y algunos sectores de Irán e Irán. El confucianismo tiene algunos seguidores en China, Taiwán y Corea.

Algunas ciudades de Asia son importantes centros de peregrinación religiosa, que atraen, en diversos periodos del año, a miles de seguidores. Entre ellos destacan las ciudades de **La Meca** y **Jerusalén**, para los musulmanes, y la ciudad de **Jerusalén** para los cristianos.



En Estambul, Turquía, se encuentra la Mezquita Azul, un símbolo religioso del islam y un monumento arquitectónico muy destacado.



Tierra de trigo a 3 800 m.s.n.m. en la Cordillera del Himalaya.

## 4 La economía asiática

### Objetivo específico

- Distinguir las actividades económicas de los distintos sectores de la economía y sus aportes al desarrollo del continente asiático y al intercambio comercial a nivel mundial.

### Para entrar en materia

- Nombra productos asiáticos que pueden conseguirse en el país.
- Compara el costo de esos productos con otros similares pero de diferente procedencia.

La economía asiática presenta un panorama diverso según la región. Mientras que algunos países tienen un gran desarrollo industrial, como Japón y Corea, existen regiones con gran pobreza.

### Sector primario

La actividad agrícola se relaciona con cultivos de subsistencia. En las zonas áridas, se desarrolla el oasis de riego, donde se cultiva trigo y algodón. En el sur de Siberia, las condiciones físicas favorecen la siembra de granos como trigo y avena.

La **agricultura en gran escala** se desarrolla especialmente en Asia meridional, el sureste asiático y Asia insular, desde la Península de Indostán hasta Japón. El principal cultivo es el **arroz**, que constituye el alimento básico del continente, especialmente para los chinos, los japoneses y los habitantes del sureste asiático.

Este cultivo se ve favorecido por los monzones de verano, y se produce en las **llanuras aluviales** entre ellas, la llanura china, la llanura indogangética, la llanura del Mekong y la formada por el río Bramaputra. Los principales productores de arroz en el mundo son China, India e Indonesia. La base original de estas zonas ha desaparecido para dar lugar a otros cultivos, como la caña de azúcar, el algodón, el maíz y el mijo.

La elevada densidad de población en algunos países, los habitantes han desarrollado técnicas especiales para obtener nuevos tipos de granos, por medio de híbridos y selección de semillas. Estas técnicas producen cosechas dos o tres veces más abundantes.

La explotación ganadera requiere especial importancia. Se da la **ganadería de subsistencia** en Oriente y Occidente, los países pobres, y explotaciones modernas en Asia central.

El espacio agrícola, destinado a alimentar a una población tan numerosa, convierte al ganado en un recurso vital para el uso del suelo y en el consumo de alimentos. En Asia, los **bovinos** son numerosos en India, pero de baja calidad. A pesar de las creencias religiosas (la vaca goza de un tradicional respeto) lentamente se incorpora su consumo.

Los **caprinos** son importantes en China, y los **ovinos** y **caprinos** en las estepas. Algunos animales son utilizados como fuerza de trabajo y transporte, como los **búfalos** y los **bueyes** en la región monzónica, y el **yak** en el Tibet.

Además, en los lugares de clima tropical, se pueden encontrar **maderas preciosas** como el sándalo, el cedro rojo, el ébano y la caoba, y otras como el bambú y el árbol de teca. El árbol de teca, originario de Brasil, del que se obtiene el caucho, se explota extensamente en plantaciones en Indonesia, Malasia y Tailandia.

### Actividades económicas básicas de Asia



Mapa de Asia que muestra las actividades económicas básicas.



El bambú es un árbol asiático que, en condiciones óptimas, crece hasta 30 metros en dos meses.

**Lenguas altaicas.** Abarcan Siberia oriental, Mongolia, el norte de China, Asia Central (Uzbekistán, Kazajistán y Turkmenistán, por ejemplo) y Turquía. Incluyen el japonés, el coreano, el mongol, el turco y el uzbeko, entre otros.

## La lengua china

El chino en realidad no es un único idioma. Existen siete lenguas chinas o similares, tan diferentes entre sí como puede ser el español del francés, o el alemán del inglés. Las principales son las siguientes:

- **Mandarín.** Lo habla cerca del 70 por ciento de la población.
- **Wu.** Se habla sobre todo en Shanghai, en la costa este.
- **Cantonés o wai.** Se habla al sur de China y en otros países del sudeste asiático.
- **Min.** Se habla sobre todo en Taiwán y otras islas cercanas.
- **Xiang.** Es la lengua de Hunán, una zona del centro de China.
- **Hakka.** Se habla en regiones pequeñas del sur de China.
- **Gàn.** Es la lengua de Jiangxi, en la llanura del río Yangtsé.



La ciudad de Jerusalén es sagrada para tres religiones históricas: cristianismo, islamismo y judaísmo.

Existen numerosas familias lingüísticas en el continente, y las más difundidas son las siguientes:

- **Lenguas urálicas.** Se hablan en Siberia occidental, en la región ártica. Incluyen el sami (de los lapones) y el samoyedo.
- **Lenguas altaicas.** Abarcan Siberia oriental, Mongolia, el norte de China, Asia Central (Uzbekistán, Kazajistán y Turkmenistán, por ejemplo) y Turquía. Incluyen el japonés, el coreano, el mongol, el turco y el uzbeko, entre otros.
- **Lenguas sino-tibetanas.** Se hablan desde el norte de India y Nepal hasta la Península de Malaca, y en el centro y el sur de China. Incluyen, entre otros, las diversas variedades de chino, el tibetano y el birmano.
- **Lenguas austrías.** Se hablan en la Península de Indonesia, la Península de Malaca y el archipiélago Malayo. Incluye el vietnamita, el thai (Tailandia), el jmer (Camboya)...
- **Lenguas dravídicas.** Se hablan en el sur de la India y la isla de Sri Lanka. Incluyen el tamil, el telugu, el gondi y el konda.
- **Lenguas afroasiáticas.** Se hablan en la península arábiga, Siria, Líbano, Israel, Palestina y Jordania. Incluyen el árabe y el hebreo.
- **Lenguas indoeuropeas.** Se hablan desde Irán hasta el norte de India. Abarcan el iraní, el persa (Irán, Afganistán), el tayiko (Tayikistán), el kurdo (Irak) y el pashto (Afganistán y Pakistán).

## Religiones asiáticas

En Asia surgieron las grandes religiones del mundo. El hinduismo y el budismo nacieron en India. El islamismo, el judaísmo y el cristianismo se originaron en el suroeste de Asia. El confucianismo proviene de China. Actualmente, las religiones con mayor número de fieles son el islamismo, el budismo y el hinduismo.

La religión islámica o el Islam se originó en el siglo VII en Arabia. Su principal figura religiosa es **Mahoma**; sus creyentes se autodenominan musulmanes y proclaman la existencia de un solo Dios, al que llaman **Allá**.

Corán es el libro sagrado de los musulmanes. El Corán se convirtió en el elemento unificador de los árabes. Entre los siglos VII y XV, difundió sus creencias por medio de conquistas territoriales hasta el norte africano, España y Francia.

El **islamismo** domina el centro y el suroeste de Asia, y tiene gran importancia en Asia meridional, en la que destacan Pakistán y Bangladesh, como países predominantemente musulmanes. Indonesia también tiene mayoría musulmana, y la India tiene gran importancia ese credo.

El **budismo** es en la actualidad una religión minoritaria en su país de origen, pero ha conseguido extenderse en el Lejano Oriente (China, Vietnam y Tailandia). Su fundador fue **Siddhartha Gautama Buda**, quien enseñó que la vida moderada y equilibrada se podía encontrar mediante una fórmula que libera a las personas de su ciclo de reencarnaciones.

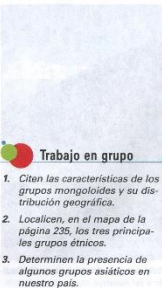
El **hinduismo** se relaciona con el sistema de castas que caracteriza aún la división social de India. Los hindúes creen en la reencarnación. Las personas nacen en una condición mejor o peor de acuerdo con sus buenas o malas acciones. Según esta creencia, la sociedad se divide en **brahmanes** o sacerdotes, que son la casta más elevada; **chatrias** o guerreros; **vaisyas**, formados por personas de varias profesiones; **sudras** o siervos; y **dasas**, que son considerados impuros.

Los escasos fieles cristianos en Asia se encuentran en Filipinas y Corea del Sur. Por otra parte, el judaísmo se reduce a Israel y algunos sectores de Irán e Irán. El confucianismo tiene algunos seguidores en China, Taiwán y Corea.

Las ciudades de Asia son importantes centros de peregrinación religiosa, que atraen, en diversos periodos del año, a miles de seguidores. Entre ellos destacan las ciudades de **La Meca** y **Medina**, para los musulmanes, y la ciudad de **Jerusalén** para los cristianos.



En Estambul, Turquía, se encuentra la Mezquita Azul, un símbolo religioso del islam y un monumento arquitectónico muy destacado.



Tierra de trigo a 3 800 m.s.n.m. en la Cordillera del Himalaya.

## 4 La economía asiática

### Objetivo específico

- Distinguir las actividades económicas de los distintos sectores de la economía y sus aportes al desarrollo del continente asiático y al intercambio comercial a nivel mundial.

### Para entrar en materia

- Nombra productos asiáticos que pueden conseguirse en el país.
- Compara el costo de esos productos con otros similares pero de diferente procedencia.

La economía asiática presenta un panorama diverso según la región. Mientras que algunos países tienen un gran desarrollo industrial, como Japón y Corea, existen regiones con gran pobreza.

### Sector primario

La actividad agrícola se relaciona con cultivos de subsistencia. En las zonas áridas, se desarrolla en los oasis de riego, donde se cultiva trigo y algodón. En el sur de Siberia, las condiciones físicas favorecen la siembra de granos como trigo y avena.

La **agricultura en gran escala** se desarrolla especialmente en Asia meridional, el sudeste asiático y Asia insular, desde la Península de Indostán hasta Japón. El principal cultivo es el **arroz**, que constituye el alimento básico del continente, especialmente para los chinos, los japoneses y los habitantes del sudeste asiático.

Este cultivo se ve favorecido por los monzones de verano, y se produce en las **llanuras aluviales** entre ellas, la llanura china, la llanura indogangética, la llanura del Mekong y la formada por el río Bramaputra. Los principales productores de arroz en el mundo son China, India e Indonesia. La llanura original de estas zonas ha desaparecido para dar lugar a otros cultivos, como la caña de azúcar, el algodón, el maíz y el mijo.

La elevada densidad de población en algunos países, los habitantes no desarrollados técnicas agrícolas para obtener nuevos tipos de granos, o el uso de híbridos o selección de semillas. Estas técnicas producen cosechas dos o tres veces más abundantes.

La explotación ganadera requiere especial importancia. Se da la **ganadería de subsistencia** en Oriente Cercano, los países pobres, y explotaciones modernas en Asia central.

El espacio agrícola, destinado a alimentar a una población tan numerosa, convierte al ganado en un potencial competidor en el uso del suelo y en el consumo de alimentos. Los **bovinos** son numerosos en India, pero de baja calidad. A pesar de las creencias religiosas (la vaca goza de un tradicional respeto) lentamente se incorpora su consumo.

Los **caprinos** son importantes en China, y los **ovinos** y **caprinos** en las estepas. Algunos animales son utilizados como fuerza de trabajo y transporte, como los **búfalos** y los **bueyes** en la región monzónica, y el **yak** en el Tibet.

Además, en los lugares de clima tropical, se pueden encontrar **maderas preciosas** como el sándalo, el cedro rojo, el ébano y la caoba, y otras como el bambú y el árbol de teca. El árbol de caoba, originario de Brasil, del que se obtiene caucho, se explota exitosamente en plantaciones en Indonesia, Malasia y Tailandia.

## Actividades económicas básicas de Asia



El bambú es un árbol asiático que, en condiciones óptimas, crece hasta 30 metros en dos meses.



El bambú es un árbol asiático que, en condiciones óptimas, crece hasta 30 metros en dos meses.

Los escasos fieles cristianos en Asia se encuentran en Filipinas y Corea del Sur. Por otra parte, el judaísmo se reduce a Israel y algunos sectores de Irán e Irán. El confucianismo tiene algunos seguidores en China, Taiwán y Corea.

## La lengua china

El chino en realidad no es un único idioma. Existen siete lenguas chinas o similares, tan diferentes entre sí como podría ser el español del francés, o el alemán del inglés. Las principales son las siguientes:

- **Mandarín.** Lo habla cerca del 70 por ciento de la población.
- **Wu.** Se habla sobre todo en Shanghai, en la costa este.
- **Cantonés o wai.** Se habla al sur de China y en otros países del sureste asiático.
- **Min.** Se habla sobre todo en Taiwán y otras islas cercanas.
- **Xiang.** Es la lengua de Hunán, una zona del centro de China.
- **Hakka.** Se habla en regiones pequeñas del sur de China.
- **Gàn.** Es la lengua de Jiangxi, en la llanura del río Yangtsé.



La ciudad de Jerusalén es sagrada para tres religiones históricas: cristianismo, islamismo y judaísmo.

Existen numerosas familias lingüísticas en el continente, y las más difundidas son las siguientes:

- **Lenguas urálicas.** Se hablan en Siberia occidental, en la región ártica. Incluyen el samí (de los lapones) y el samoyedo.
- **Lenguas altaicas.** Abarcan Siberia oriental, Mongolia, el norte de China, Asia Central (Uzbekistán, Kazajistán y Turkmenistán, por ejemplo) y Turquía. Incluyen el japonés, el coreano, el mongol, el turco y el uzbeko, entre otros.
- **Lenguas sino-tibetanas.** Se hablan desde el norte de India y Nepal hasta la Península de Malaca, y en el centro y el sur de China. Incluyen, entre otros, las diversas variedades de chino, el tibetano y el birmano.
- **Lenguas austrías.** Se hablan en la Península de Indonesia, la Península de Malaca y el archipiélago Malayo. Incluye el vietnamita, el thai (Tailandia), el jmer (Camboya).
- **Lenguas dravídicas.** Se hablan en el sur de la India y la isla de Sri Lanka. Incluyen el tamil, el telugu, el gondi y el konda.
- **Lenguas afroasiáticas.** Se hablan en la península arábiga, Siria, Líbano, Israel, Palestina y Jordania. Incluyen el árabe y el hebreo.
- **Lenguas indoeuropeas.** Se hablan desde Irán hasta el norte de India. Abarcan el iraní, el persa (Irán, Afganistán), el tayiko (Tayikistán), el kurdo (Irak) y el pashto (Afganistán y Pakistán).

## Religiones asiáticas

En Asia surgieron las grandes religiones del mundo. El hinduismo y el budismo nacieron en India. El islamismo, el judaísmo y el cristianismo se originaron en el suroeste de Asia. El confucianismo proviene de China. Actualmente, las religiones con mayor número de fieles son el islamismo, el budismo y el hinduismo.

La religión islámica o el Islam se originó en el siglo VII en Arabia. Su principal figura religiosa es **Mahoma**; sus creyentes se autodenominan musulmanes y proclaman la existencia de un solo Dios, al que llaman **Allá**.

Corán es el libro sagrado de los musulmanes. El Corán se convirtió en el elemento unificador de los pueblos árabes. Entre los siglos VII y XV, difundió sus creencias por medio de conquistas territoriales hasta el norte africano, España y Francia.

El **islamismo** domina el centro y el suroeste de Asia y tiene gran importancia en Asia meridional, región en la que destacan Pakistán y Bangladés como países predominantemente musulmanes. Indonesia también tiene mayoría musulmana, y la India tiene gran importancia ese credo.

El **budismo** es en la actualidad una religión minoritaria en su país de origen, pero ha conseguido extenderse en el Lejano Oriente (China, Vietnam y Tailandia). Su fundador fue **Siddhatha Gautama Buda**, quien enseñó que la vida moderada y equilibrada se podía encontrar mediante una fórmula que libera a las personas de su ciclo de reencarnaciones.

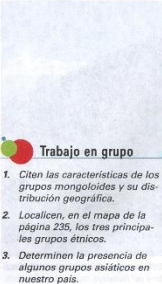
El **hinduismo** se relaciona con el sistema de castas que caracteriza aún la división social de India. Los hindúes creen en la reencarnación. Las personas nacen en una condición mejor o peor de acuerdo con sus buenas o malas acciones. Según esta creencia, la sociedad se divide en **brahmanes** o sacerdotes, que son la casta más elevada; **chatrias** o guerreros; **vaisyas**, formados por personas de varias profesiones; **sudras** o siervos; y **dasas**, que son considerados impuros.

Hay pocas escenas fieles cristianas en Asia se encuentran en Filipinas y Corea del Sur. Por otra parte, el cristianismo se reduce a Israel y algunos sectores de Irán e Irán. El confucianismo tiene algunos seguidores en China, Taiwán y Corea.

Algunas ciudades de Asia son importantes centros de peregrinación religiosa, que atraen, en diversos periodos del año, a miles de seguidores. Entre ellos destacan las ciudades de **La Meca** y **Jerusalén**, para los musulmanes, y la ciudad de **Jerusalén** para los cristianos.



En Estambul, Turquía, se encuentra la Mezquita Azul, un símbolo religioso del islam y un monumento arquitectónico muy destacado.



Tierra de trigo a 3 800 m.s.n.m. en la Cordillera del Himalaya.

## 4 La economía asiática

### Objetivo específico

Distinguir las actividades económicas de los distintos sectores de la economía y sus aportes al desarrollo del continente asiático y al intercambio comercial a nivel mundial.

### Para entrar en materia

- Nombra productos asiáticos que pueden conseguirse en el país.
- Compara el costo de esos productos con otros similares pero de diferente procedencia.

La economía asiática presenta un panorama diverso según la región. Mientras que algunos países tienen un gran desarrollo industrial, como Japón y Corea, existen regiones con gran pobreza.

### Sector primario

La actividad agrícola se relaciona con cultivos de subsistencia. En las zonas áridas, se desarrolla en los oasis de riego, donde se cultiva trigo y algodón. En el sur de Siberia, las condiciones físicas favorecen la siembra de granos como trigo y avena.

La **agricultura en gran escala** se desarrolla especialmente en Asia meridional, el sureste asiático y Asia insular, desde la Península de Indostán hasta Japón. El principal cultivo es el **arroz**, que constituye el alimento básico del continente, especialmente para los chinos, los japoneses y los habitantes del sureste asiático.

Este cultivo se ve favorecido por los monzones de verano, y se produce en las **llanuras aluviales** entre ellas, la llanura china, la llanura indogangética, la llanura del Mekong y la formada por el río Bramaputra. Los principales productores de arroz en el mundo son China, India e Indonesia. El arroz original de estas zonas ha desaparecido para ser reemplazado por otros cultivos, como la caña de azúcar, el algodón, el maíz y el mijo.

La elevada densidad de población en algunos países, los habitantes han desarrollado técnicas agrícolas para obtener nuevos tipos de granos, o por medio de híbridos o selección de semillas. Estas técnicas producen cosechas dos o tres veces más abundantes.

La explotación ganadera reviste especial importancia. Se da la ganadería de subsistencia en Oriente y el Pacífico, los países pobres, y explotaciones modernas en Asia central.

El espacio agrícola, destinado a alimentar a una población tan numerosa, convierte al ganado en un recurso potencial competidor en el uso del suelo y en el consumo de alimentos. Los **bovinos** son numerosos en India, pero de baja calidad. A pesar de las creencias religiosas (la vaca goza de un tradicional respeto) lentamente se incorpora su consumo.

Los **cerdos** son importantes en China, y los **ovinos** y **caprinos** en las estepas. Algunos animales son utilizados como fuerza de trabajo y transporte, como los **búfalos** y los **bueyes** en la región monzónica, y el **yak** en el Tibet.

Además, en los lugares de clima tropical, se pueden encontrar **maderas preciosas** como el sándalo, el cedro rojo, el ébano y la caoba, y otras como el bambú y el árbol de teca. El árbol de teca, originario de Brasil, del que se obtiene el caucho, se explota extensamente en plantaciones en Indonesia, Malasia y Tailandia.

## Actividades económicas básicas de Asia



El bambú es un árbol asiático que, en condiciones óptimas, crece hasta 30 metros en dos meses.



El bambú es un árbol asiático que, en condiciones óptimas, crece hasta 30 metros en dos meses.

La economía asiática presenta un panorama diverso según la región. Mientras que algunos países tienen un gran desarrollo industrial, como Japón y Corea, existen regiones con gran pobreza.

### La lengua china

El chino en realidad no es un único idioma. Existen siete lenguas chinas o similares, tan diferentes entre sí como puede ser el español del francés, o el alemán del inglés. Las principales son las siguientes:

- **Mandarín.** Lo habla cerca del 70 por ciento de la población.
- **Wu.** Se habla sobre todo en Shanghai, en la costa este.
- **Cantonés o wai.** Se habla al sur de China y en otros países del sureste asiático.
- **Min.** Se habla sobre todo en Taiwán y otras islas cercanas.
- **Xiang.** Es la lengua de Hunán, una zona del centro de China.
- **Hakka.** Se habla en regiones pequeñas del sur de China.
- **Gán.** Es la lengua de Jiangxi, en la llanura del río Yangtsé.

Existen numerosas familias lingüísticas en el continente, y las más difundidas son las siguientes:

- **Lenguas urálicas.** Se hablan en Siberia occidental, en la región ártica. Incluyen el sami (de los lapones) y el samoyedo.
- **Lenguas altaicas.** Abarcan Siberia oriental, Mongolia, el norte de China, Asia Central (Uzbekistán, Kazajistán y Turkmenistán, por ejemplo) y Turquía. Incluyen el japonés, el coreano, el mongol, el turco y el uzbeko, entre otros.
- **Lenguas sino-tibetanas.** Se hablan desde el norte de India y Nepal hasta la Península de Malaca, y en el centro y el sur de China. Incluyen, entre otros, las diversas variedades de chino, el tibetano y el birmano.
- **Lenguas austrías.** Se hablan en la Península de Indonesia, la Península de Malaca y el archipiélago Malayo. Incluye el vietnamita, el thai (Tailandia), el jmer (Camboya)...
- **Lenguas dravídicas.** Se hablan en el sur de la India y la isla de Sri Lanka. Incluyen el tamil, el telugu, el gondi y el konda.
- **Lenguas afroasiáticas.** Se hablan en la península arábiga, Siria, Líbano, Israel, Palestina y Jordania. Incluyen el árabe y el hebreo.
- **Lenguas indoeuropeas.** Se hablan desde Irán hasta el norte de India. Abarcan el iraní, el persa (Irán, Afganistán), el tayiko (Tayikistán), el kurdo (Irak) y el pashto (Afganistán y Pakistán).

### Religiones asiáticas

En Asia surgieron las grandes religiones del mundo. El hinduismo y el budismo nacieron en India. El islamismo, el judaísmo y el cristianismo se originaron en el suroeste de Asia. El confucianismo proviene de China. Actualmente, las religiones con mayor número de fieles son el islamismo, el budismo y el hinduismo.

La religión islámica o el Islam se originó en el siglo VII en Arabia. Su principal figura religiosa es **Mahoma**; sus creyentes se autodenominan musulmanes y proclaman la existencia de un solo Dios, al que llaman **Allá**.

Corán es el libro sagrado de los musulmanes. El Corán se convirtió en el elemento unificador de los árabes. Entre los siglos VII y XV, difundió sus creencias por medio de conquistas territoriales hasta el norte africano, España y Francia.



El islamismo domina el centro y el suroeste de Asia, y tiene gran importancia en Asia meridional, región en la que destacan Pakistán y Bangladesh, dos países predominantemente musulmanes.

### 4 La economía asiática

#### Objetivo específico

Distinguir las actividades económicas de los distintos sectores de la economía y sus aportes al desarrollo del continente asiático.

#### Para entrar en materia

- Nombra productos asiáticos que pueden conseguirse en el país.

## Actividades económicas básicas de Asia



Áreas industriales	Carbón	Agricultura de subsistencia
Centros industriales	Arrozales	Ganadería
Petróleo	Cereales	Ganadería de subsistencia
Gas	Horticultura	Otros usos

la elevada densidad de población en algunos países, los habitantes han desarrollado técnicas agrícolas para obtener varios tipos de granos, por medio de híbridos o selección de semillas. Estas técnicas producen cosechas dos o tres veces más abundantes.


La explotación ganadera reviste especial importancia. Se da la ganadería de subsistencia en Oriente y Occidente, los países pobres, y explotaciones modernas en Asia central.

El espacio agrícola, destinado a alimentar a una población tan numerosa, convierte al ganado en un animal competitivo en el uso del suelo y en el consumo de alimentos. Los bovinos son numerosos en India, pero de baja calidad. A pesar de las creencias religiosas (la vaca goza de un tradicional respeto) lentamente se incorpora su consumo.

Los porcinos son importantes en China, y los ovinos y caprinos en las estepas. Algunos animales son utilizados como fuerza de trabajo y transporte, como los búfalos y los bueyes en la región monzónica, y el yak en el Tibet.

Además, en los lugares de clima tropical, se pueden encontrar maderas preciosas como el sándalo, el cedro rojo, el ébano y la caoba, y otras como el bambú y el árbol de teca. El árbol de teca, originario de Brasil, del que se obtiene el caucho, se explota extensamente en plantaciones en Indonesia, Malasia y Tailandia.

### Actividades económicas básicas de Asia



El bambú es un árbol asiático que, en condiciones óptimas, crece hasta 30 metros en dos meses.



## Nuevos países industriales

Desde la década de 1970, **Hong Kong, Singapur, Taiwán y Corea del Sur**, experimentaron un crecimiento económico enorme. Por esto se los llamó los "tigres asiáticos" o "dragones asiáticos". Estos países, en solo una generación, pasaron del subdesarrollo a integrar la lista de los primeros productores y exportadores mundiales.

mento de la inversión extranjera.

## Nuevos países industriales

Desde la década de 1970, **Hong Kong, Singapur, Taiwán y Corea del Sur**, experimentaron un crecimiento económico enorme. Por esto se los llamó los "tigres asiáticos" o "dragones asiáticos". Estos países, en solo una generación, pasaron del subdesarrollo a integrar la lista de los primeros productores y exportadores mundiales.



Japón, Corea del Sur y Taiwán son líderes en el mundo en tecnología de punta en áreas como telecomunicaciones, automóviles y electrónica. (Cadena de montaje de chips en Taiwán).



Japón, Corea del Sur y Taiwán son líderes en el mundo en tecnología de punta en áreas como telecomunicaciones, automóviles y electrónica. (Cadena de montaje de chips en Taiwán).

Eso se nota especialmente en el Oriente Medio, con excepción de Israel y Turquía. La situación es mejor en Asia oriental, sobre todo en Japón, Corea del Sur, Taiwán, Hong Kong, Singapur, Tailandia, Malasia, Indonesia y Filipinas.



Uno de los países asiáticos más pobres es India, donde mueren 60 niños por cada mil nacidos vivos, la esperanza de vida al nacer es de solo 64 años, y el analfabetismo es de 40 por ciento.

En el sector del turismo, la economía no ha alcanzado el desarrollo de los países europeos, pero se ha incrementado en los últimos años, sobre todo en el área cercana al Cinturón de Fuego del Pacífico. China, Tailandia, Indonesia, Singapur y Filipinas son algunos países preferidos por el turismo internacional debido a su cultura milenaria y a la competitividad de los precios.

## Pobreza

Los países del continente asiático presentan un bajo nivel de desarrollo. Incluso, varios de ellos se enmarcan dentro del menor nivel de vida del planeta, como Timor Oriental. Eso se debe a causas diversas, como atraso tecnológico, desastres naturales y conflictos armados.

La gran cantidad de población dificulta el mejoramiento de las condiciones para vivir. Los indicadores económicos y sociales los colocan entre los países con **bajo nivel de vida**. En el caso específico de India, cabe resaltar que casi la mitad de su población no sabe leer ni escribir.

Existen países asiáticos con grados alarmantes de pobreza como resultado de **guerras**. Es el caso de Nepal, Camboya, Afganistán, Bangladés, República Democrática Popular Laos y Vietnam. Esas naciones presentan ingresos anuales por habitante inferiores a 800 dólares al año.

Asimismo, la esperanza de vida en promedio es de apenas 50 años y los índices de mortalidad infantil son elevados. Las enfermedades y el hambre son males endémicos que asuelan a estos países. A esto se unen las **inundaciones frecuentes**, sobre todo en el sureste asiático y Asia meridional, causadas por los vientos monzones.

## Trabajo en grupo

1. Citen las regiones más pobres de Asia y las razones de esa situación.
2. Expliquen las diferencias de industrialización en Asia.
3. Propongan hipótesis sobre las razones que ha tenido Japón para escoger a Panamá como su centro de operaciones en América Latina.

## Sector secundario

Desde finales de la Segunda Guerra Mundial, Japón ha pasado de ser una economía tradicional agraria a una **economía industrializada**. Esta nación exporta principalmente automóviles, motocicletas, barcos, electrodomésticos, radios, televisores, cámaras fotográficas y computadoras. Se ha convertido en una potencia económica mundial, al igual que Estados Unidos.

El crecimiento de la **economía japonesa** en las últimas décadas ha sido extraordinario. Su crecimiento se basa en la fuerte participación del Estado y en una dinámica política comercial. Asimismo, se sustenta en la autodisciplina en el trabajo, la inversión del ahorro privado a intereses muy bajos y el uso de tecnología de punta.

Otros países destacados por su industria son China e Israel, cuyo sector secundario se orienta principalmente a las exportaciones. La base de la industria china es la enorme producción de materias primas como hierro y acero, aunado al crecimiento de la inversión extranjera.

## Nuevos países industriales

Desde la década de 1970, **Hong Kong, Singapur, Taiwán y Corea del Sur**, experimentaron un crecimiento económico enorme. Por esto se los llamó los "**tigres asiáticos**" o "**dragones asiáticos**". Estos países, en solo una generación, pasaron del subdesarrollo a integrar la lista de los primeros productores y exportadores mundiales.

El nivel tecnológico-industrial de los tigres asiáticos les ha facilitado comenzar a gravitar de una manera significativa en la economía mundial: casi el 7 por ciento de los productos comercializados en el mundo se originan en alguno de ellos. Este despegue se ha visto favorecido por el establecimiento de transnacionales en esos lugares, que aprovechan la mano de obra barata y las ventajas otorgadas por los gobiernos.




En la industria tradicional, China es una potencia en aspectos como productos alimenticios, metalurgia y el sector de construcción. (Astillero).



Japón, Corea del Sur y Taiwán son líderes en el mundo en tecnología de punta en áreas como telecomunicaciones, automóviles y electrónica. (Cadena de montaje de chips en Taiwán).

Eso se nota especialmente en el Oriente Medio, con excepción de Israel y Turquía. La situación es mejor en Asia oriental, sobre todo en Japón, Corea del Sur, Taiwán, Hong Kong, Singapur, Tailandia, Malasia, Indonesia y Filipinas.

En el sector del turismo, la economía no ha alcanzado el desarrollo de los países europeos, pero se ha incrementado en los últimos años, sobre todo en el área cercana al Cinturón de Fuego del Pacífico. China, Tailandia, Indonesia, Singapur y Filipinas son algunos países preferidos por el turismo



Uno de los países asiáticos más pobres es India, donde mueren 60 niños por cada mil nacidos vivos, la esperanza de vida al nacer es de solo 64 años, y el

Eso se nota especialmente en el Oriente Medio, con excepción de Israel y Turquía. La situación es mejor en Asia oriental, sobre todo en Japón, **Corea del Sur**, Taiwán, Hong Kong, Singapur, Tailandia, Malasia, Indonesia y Filipinas.

de India, cabe resaltar que casi la mitad de su población no sabe leer ni escribir.

Existen países asiáticos con grados alarmantes de pobreza como resultado de **guerras**. Es el caso de Nepal, Camboya, Afganistán, Bangladés, República Democrática Popular Laos y Vietnam. Esas naciones presentan ingresos anuales por habitante inferiores a 800 dólares al año.

Asimismo, la esperanza de vida en promedio es de apenas 50 años y los índices de mortalidad infantil son elevados. Las enfermedades y el hambre son males endémicos que asuelan a estos países. A esto se unen las **inundaciones frecuentes**, sobre todo en el sureste asiático y Asia meridional, causadas por los vientos monzones.

## Trabajo en grupo

1. Citen las regiones más pobres de Asia y las razones de esa situación.
2. Expliquen las diferencias de industrialización en Asia.
3. Propongan hipótesis sobre las razones que ha tenido Japón para escoger a Panamá como su centro de operaciones en América Latina.

## Repasemos lo esencial

### Actividades económicas de Europa

La población Europea se ocupa, según la cantidad general de trabajadores, en el sector terciario, secundario y primario. Estos se caracterizan por:

- **Primario.** Las principales zonas agrícolas son las llanuras centrales y los países del Mediterráneo; su producción se orienta al mercado internacional y tiene un alto rendimiento gracias a la mecanización e investigación. En Europa nórdica y atlántica se presenta la ganadería intensiva, y en la mediterránea, la extensiva. La pesca se destaca en la región nórdica.
- **Secundario.** La zona atlántica de Europa es la zona de mayor desarrollo industrial, desde el siglo XVIII. Algunas de las áreas más destacadas son la petroquímica, telecomunicaciones, aeronáutica, siderurgia, la eléctrica y la de automóviles.
- **Terciario.** Los servicios más destacados del continente son el comercio, el transporte, tanto de mercancías como de personas, los sistemas de comunicación e información, la banca y el turismo. La balanza comercial europea es equilibrada y sus principales socios son Japón y Estados Unidos, aunque comercia con todas las zonas del planeta debido a su buena red de transporte (puertos, aeropuertos, ferrocarriles...). El turismo se concentra en España y Francia.

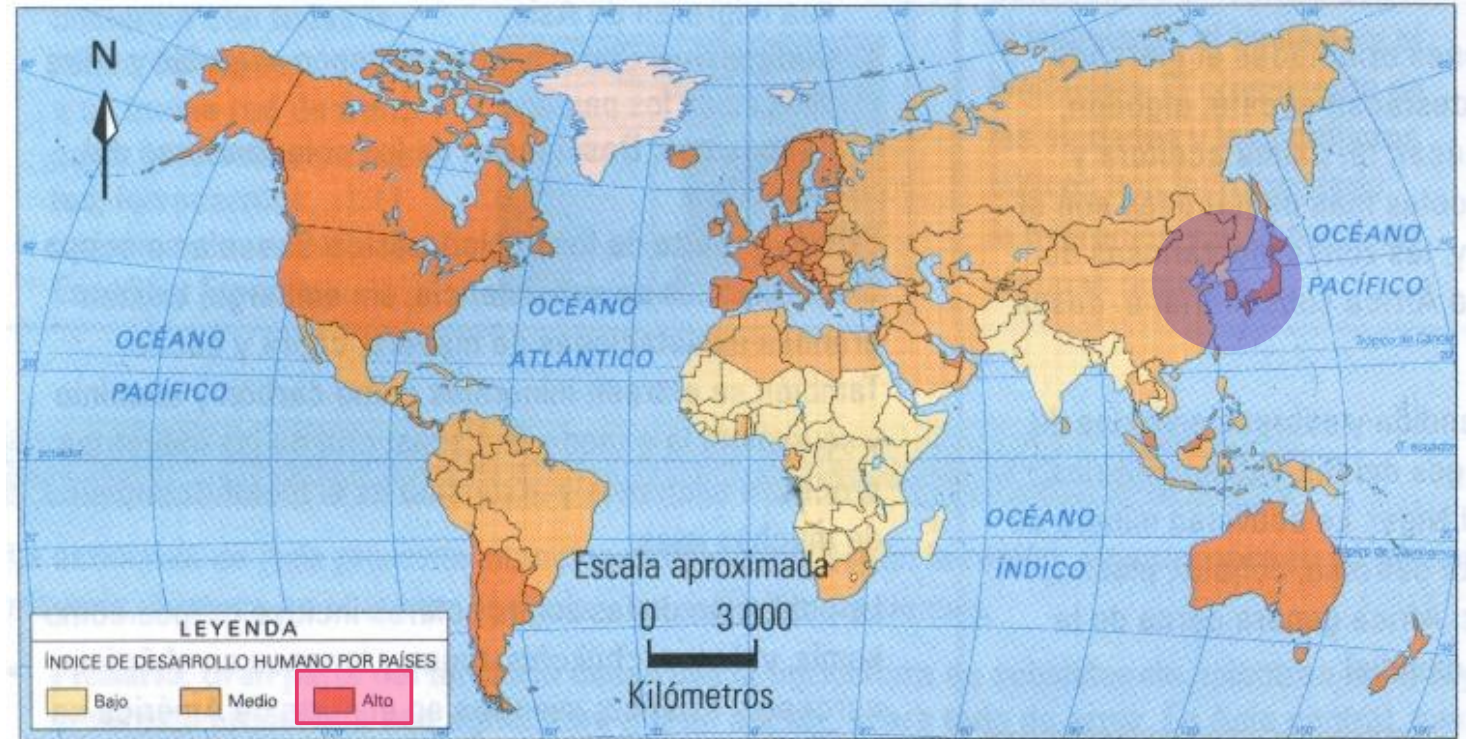


### Distribución y características de la población de Asia

Asia es el continente más poblado del mundo y donde se localizan los países más densamente habitados, especialmente en las regiones meridional y oriental. También mantiene espacios casi deshabitados como los desiertos y las tierras altas. Los principales grupos étnicos son:

- **Mongoloide.** Se encuentran en Asia meridional, insular, central y en el sureste del continente. Se caracterizan por tener escaso vello facial, ojos con abertura estrecha, nariz chata y poco pronunciada; según su contextura, estatura y localización, se dividen en: mongoloide externos, tibetanos, chinos y malayos.
- **Caucasoide.** Se ubican en la zona del Cáucaso, el suroeste y gran parte de India. Sus características se asemejan a los mediterráneos, pero con el color de piel más oscuro.
- **Negroide.** Constituye una minoría que se localiza en Asia meridional e insular. Estos grupos fueron desplazados a zonas inhóspitas y su forma de vida difiere de las demás etnias de Asia.

Las religiones con mayor cantidad de creyentes son el islamismo, el budismo y el hinduismo. El crecimiento de las ciudades y los conflictos bélicos han incrementado la migración y la pobreza en algunas regiones.



### Sectores productivos del continente asiático

- **Secundario.** Japón, China, **Corea del Sur** y Singapur tienen un fuerte avance industrial y producen, por ejemplo, electrodomésticos y computadoras.

La pesca se destaca en el este y sureste asiáticos; además, han desarrollado, en forma considerable, la acuicultura.

- **Secundario.** Japón, China, Corea del Sur y Singapur tienen un fuerte avance industrial y producen, por ejemplo, electrodomésticos y computadoras.
- **Terciario.** El auge del comercio ha impulsado el transporte marítimo y aéreo, especialmente en los territorios insulares. La extensión del continente dificulta la comunicación entre todos sus espacios. Si bien el turismo no alcanza los niveles de Europa, va en franco crecimiento.





## Asia oriental

En el Lejano Oriente, se encuentran naciones de gran desarrollo industrial: **Taiwán**, con capital en **Taipéi**, la **República Popular China**, cuya cabecera es **Pekín**. China sostiene que la isla de Formosa, donde está Taiwán, le pertenece históricamente. Los taiwaneses están en desacuerdo, y han buscado, todavía sin éxito, que las Naciones Unidas se pronuncien en su favor.



La ciudad de Tokio, con más de 33 millones de habitantes, es la más poblada del mundo. Se convirtió en capital oficial de Japón a finales del siglo XIX, cuando el emperador se mudó de su antigua sede en Kioto.

Recientemente se reincorporaron al dominio de la República Popular China la ciudad de **Hong Kong**, posesión de Reino Unido hasta 1997, y **Macao**, colonia portuguesa hasta 1999.

La capital de **Tailandia** es **Bangkok**; la de **Malasia**, **Kuala Lumpur**; la de **Laos**, **Vientiane**; la de **Camboya**, **Phnom Penh**; la de **Vietnam**, **Hanoi**, y la de **Myanmar**, **Rangún**. En la Península de Corea se localizan **Corea del Norte**, con capital en **Pyongyang**, y **Corea del Sur**, cuya cabecera es **Seúl**.

## Asia insular

La capital de **Tailandia** es **Bangkok**; la de **Malasia**, **Kuala Lumpur**; la de **Laos**, **Vientiane**; la de **Camboya**, **Phnom Penh**; la de **Vietnam**, **Hanoi**, y la de **Myanmar**, **Rangún**. En la Península de Corea se localizan **Corea del Norte**, con capital en **Pyongyang**, y **Corea del Sur**, cuya cabecera es **Seúl**.

## Repasemos lo esencial

### División político-administrativa de Europa

El mapa político de Europa ha tenido cambios en las últimas décadas debido a:

- la disolución de la URSS en 1991. Eso dio paso al surgimiento de 15 naciones, unas en Europa y otras en Asia, los nuevos países europeos fueron: Federación Rusa, Estonia, Letonia, Lituania, Bielorrusia, Ucrania y Moldavia.
- la reunificación alemana (1990).
- la disolución de la antigua Yugoslavia, proceso que se inició en 1992 y creó seis naciones independientes: Eslovenia, Croacia, Bosnia-Herzegovina, Macedonia, Serbia y Montenegro.
- la división de Checoslovaquia (1993) en Eslovaquia y la República Checa.

Los países de Europa mediterránea son: Portugal, España, Italia, Eslovenia, Croacia, Bosnia-Herzegovina, Macedonia, Serbia, Montenegro, Albania, Grecia, Bulgaria, Vaticano, San Marino y Malta. En la Europa nórdica se encuentran: Finlandia, Noruega, Suecia, Islandia y Dinamarca.

En la región atlántica se localizan: Reino Unido, Francia, Bélgica, Países Bajos, Irlanda, Mónaco, Andorra y Luxemburgo. En la región central son: Alemania, Polonia, Rumanía, Austria, Suiza, Eslovaquia, República Checa, Hungría y Liechtenstein. Finalmente, los países del este son: Federación de Rusia (parte), Estonia, Letonia, Lituania, Bielorrusia, Ucrania y Moldavia.



### Instancias de integración mundial y europea

La ONU es el organismo de integración más destacado en escala mundial. Se originó en 1945, después de la Segunda Guerra Mundial, y los países europeos figuran entre sus miembros.

De los 44 Estados que se encuentran en Europa, 27 de ellos pertenecen a la UE. El proceso de formación de este organismo empezó en 1950 con la CECA hasta consolidar la estructura y miembros actuales. Algunas naciones, como Turquía, están a la espera de integrarse a ese organismo.

Otra entidad de integración es la OTAN, en la cual no solo participan naciones europeas. Esta institución tiene como objetivo garantizar la seguridad y libertad de los países miembros.

Por su parte, la Conferencia sobre Seguridad y Cooperación en Europa (CSCE) se celebró por primera vez en 1975; a partir de 1994 se estableció como organización (OSCE), a la que pertenecen 56 países de Europa, Asia y América.

La OSCE procura prevenir los conflictos políticos y militares, mantener el respeto a los derechos de la minoría, combatir la corrupción e impulsar el crecimiento económico sostenible, entre otros.



### División político-administrativa del continente asiático

Asia, al igual que América, África y Oceanía, fue un territorio colonizado por diversas naciones como Reino Unido y Francia. La mayoría de países logró su independencia después de la Segunda Guerra Mundial para dar paso a las 48 naciones actuales.

En la región central de Asia se localizan: Mongolia, Georgia, Armenia, Azerbaiyán, Uzbekistán, Kazajistán, Turkmenistán, Kirguistán y Tayikistán.

Por otra parte, en Asia meridional se encuentran: Turquía, Siria, Líbano, Jordania, Chipre, Israel, Arabia Saudí, Bahréin, Kuwait, Omán, Qatar, Yemen, Emiratos Árabes Unidos, Irán, Iraq, Afganistán, Pakistán, India, Nepal, Bután, Bangladés, Maldivas y Sri Lanka.

Los países que se hallan en la región oriental de Asia corresponden a: Taiwán (territorio autónomo considerado por algunos como una provincia rebelde de China), China, Tailandia, Malasia, Laos, Camboya, Vietnam, Myanmar, Corea del Norte y Corea del Sur.

Finalmente, las naciones ubicadas en la zona insular de Asia corresponden a: Japón, Filipinas, Indonesia, Brunéi, Singapur y Timor Oriental. Este último fue el país asiático que se independizó recientemente, en 2002.



## Asia oriental

En el Lejano Oriente, se encuentran naciones de gran desarrollo industrial: **Taiwán**, con capital en **Taipéi**, la **República Popular China**, cuya cabecera es **Pekín**. China sostiene que la isla de Formosa, donde está Taiwán, le pertenece históricamente. Los taiwaneses están en desacuerdo, y han buscado, todavía sin éxito, que las Naciones Unidas se pronuncie en su favor.



La ciudad de Tokio, con más de 33 millones de habitantes, es la más poblada del mundo. Se convirtió en capital oficial de Japón a finales del siglo XIX, cuando el emperador se

recientemente se reincorporaron al dominio de la República Popular China la ciudad de **Hong Kong**, posesión de Reino Unido hasta 1997, y **Macao**, colonia portuguesa hasta 1999.

La capital de **Tailandia** es **Bangkok**; la de **Malasia** es **Kuala Lumpur**; la de **Laos**, **Vientiane**; la de **Camboya**, **Phnom Penh**; la de **Vietnam**, **Hanoi**, y **Myanmar**, **Rangún**. En la Península de Corea se localizan **Corea del Norte**, con capital en **Pyongyang**, y **Corea del Sur**, cuya cabecera es **Seúl**.

## Asia insular

Frente a la costa pacífica de Asia se ubica el país más desarrollado del continente, miembro del Grupo de los Ocho: **Japón**, cuya capital es **Tokio**. Otros Estados insulares son **Filipinas**, un archipiélago de considerable extensión situado al sur de la isla Formosa, que tiene la capital en **Manila**, e **Indonesia**, separada por el Mar de China del continente, con su capital en **Yakarta**.

También son insulares tres Estados pequeños. El primero es **Brunei**, situado en la isla de Borneo y cercado por territorio de Malasia; su capital es **Bandar Seri Begawan**. Otro es **Singapur**, situado frente a la Península de Malaca, uno de los puertos más destacados de Asia; su capital es **Singapur**. El último es **Timor Oriental**, con capital en **Dili**, país que se independizó en el año 2002.

### Trabajo en grupo

1. Citen los países de Asia Oriental y sus capitales.
2. Expliquen el significado del nombre Tayikistán.
3. Determinen qué países de Asia carecen de costas y dónde se localizan.

## Repasemos lo esencial

### División político-administrativa de Europa

El mapa político de Europa ha tenido cambios en las últimas décadas debido a:

- la disolución de la URSS en 1991. Eso dio paso al surgimiento de 15 naciones, unas en Europa y otras en Asia, los nuevos países europeos fueron: Federación Rusa, Estonia, Letonia, Lituania, Bielorrusia, Ucrania y Moldavia.
- la reunificación alemana (1990).
- la disolución de la antigua Yugoslavia, proceso que se inició en 1992 y creó seis naciones independientes: Eslovenia, Croacia, Bosnia-Herzegovina, Macedonia, Serbia y Montenegro.
- la división de Checoslovaquia (1993) en Eslovaquia y la República Checa.

Los países de Europa mediterránea son: Portugal, España, Italia, Eslovenia, Croacia, Bosnia-Herzegovina, Macedonia,

### Instancias de integración mundial y europea

La ONU es el organismo de integración más destacado en escala mundial. Se originó en 1945, después de la Segunda Guerra Mundial, y los países europeos figuran entre sus miembros.

De los 44 Estados que se encuentran en Europa, 27 de ellos pertenecen a la UE. El proceso de formación de este organismo empezó en 1950 con la CECA hasta consolidar la estructura y miembros actuales. Algunas naciones, como Turquía, están a la espera de integrarse a ese organismo.

Otra entidad de integración es la OTAN, en la cual no solo participan naciones europeas. Esta institución tiene como objetivo garantizar la seguridad y libertad de los países miembros.

Los países que se hallan en la región oriental de Asia corresponden a: Taiwán (territorio autónomo considerado por algunos como una provincia rebelde de China), China, Tailandia, Malasia, Laos, Camboya, Vietnam, Myanmar, Corea del Norte y **Corea del Sur**.

Bielorrusia, Ucrania y Moldavia.



sostenible, entre otros.

### División político-administrativa del continente asiático

Asia, al igual que América, África y Oceanía, fue un territorio colonizado por diversas naciones como Reino Unido y Francia. La mayoría de países logró su independencia después de la Segunda Guerra Mundial para dar paso a las 48 naciones actuales.

En la región central de Asia se localizan: Mongolia, Georgia, Armenia, Azerbaiyán, Uzbekistán, Kazajistán, Turkmenistán, Kirguistán y Tayikistán.

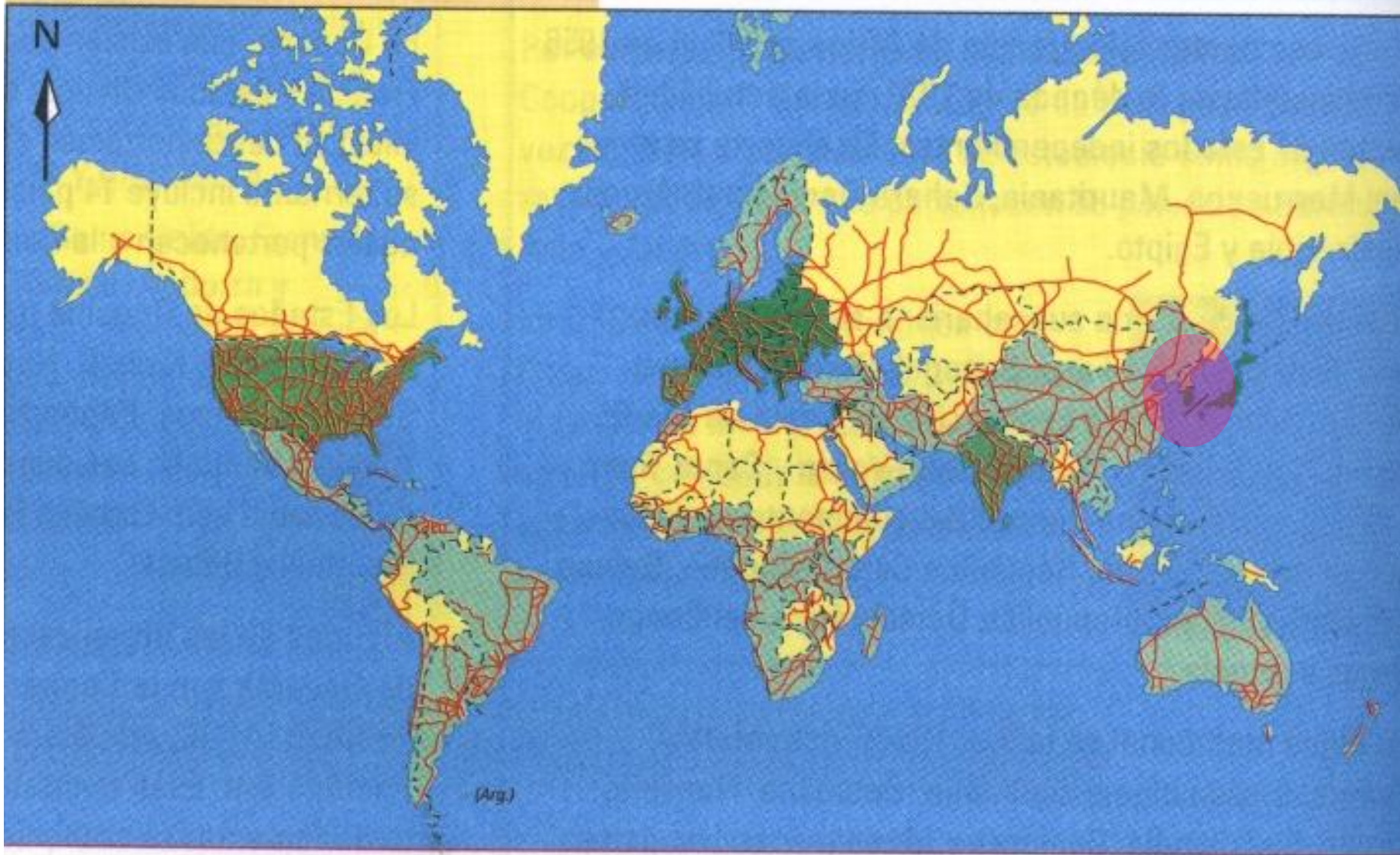
Por otra parte, en Asia meridional se encuentran: Turquía, Siria, Líbano, Jordania, Chipre, Israel, Arabia Saudí, Bahréin, Kuwait, Omán, Qatar, Yemen, Emiratos Árabes Unidos, Irán, Iraq, Afganistán, Pakistán, India, Nepal, Bután, Bangladés, Maldivas y Sri Lanka.

Los países que se hallan en la región oriental de Asia corresponden a: Taiwán (territorio autónomo considerado por algunos como una provincia rebelde de China), China, Tailandia, Malasia, Laos, Camboya, Vietnam, Myanmar, Corea del Norte y Corea del Sur.

Finalmente, las naciones ubicadas en la zona insular de Asia corresponden a: Japón, Filipinas, Indonesia, Brunéi, Singapur y Timor Oriental. Este último fue el país asiático que se independizó recientemente, en 2002.



# Densidad de carreteras



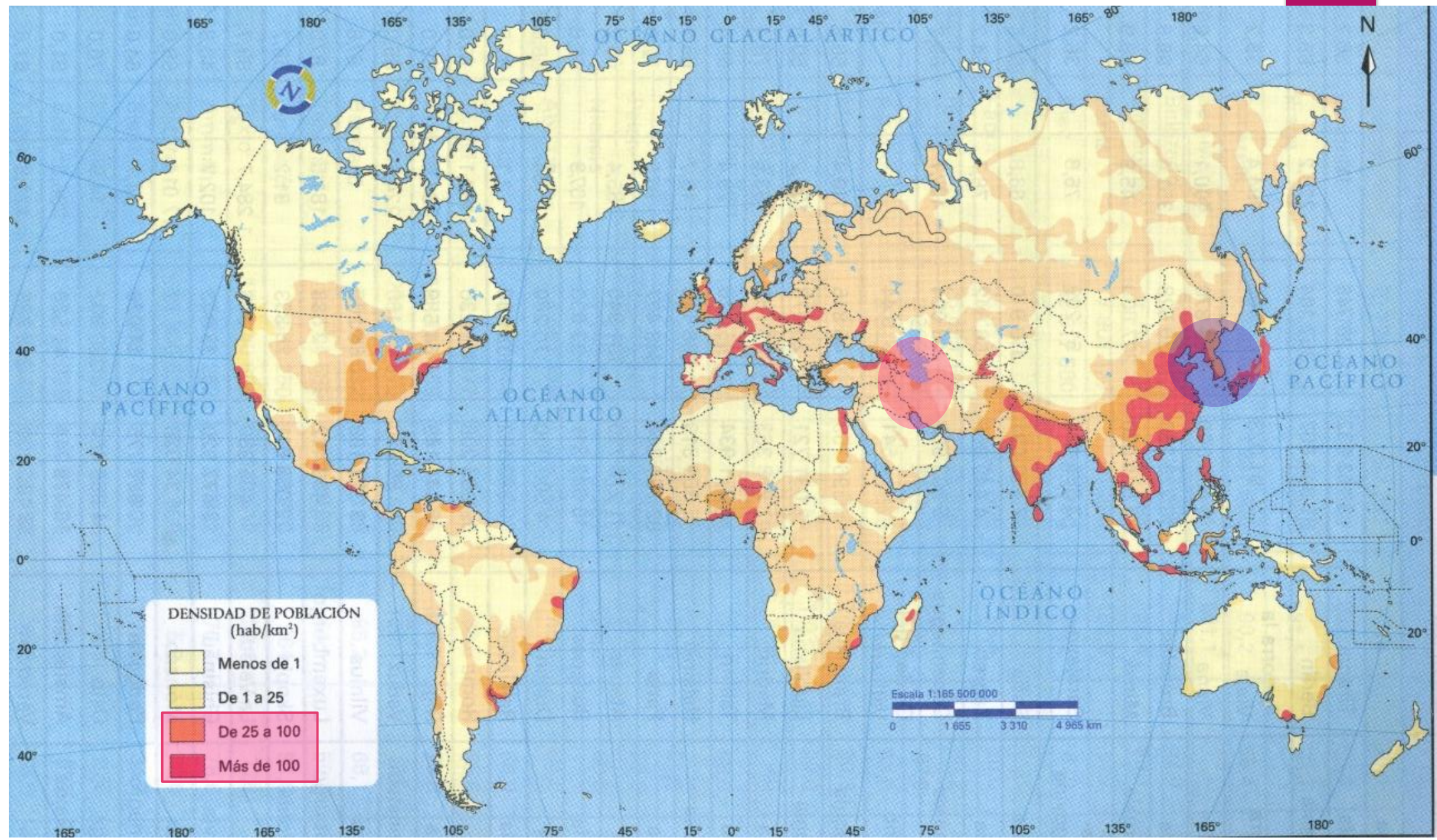
## REFERENCIAS

Densidad de rutas (kilómetros de ruta pavimentada por cada 100 km<sup>2</sup>)

menos de 5    de 5 a 50    de 50 a 100    **más de 100**

— Principales rutas

Densidad de la población mundial




País	Capital	Población (habitantes)	Superficie en km <sup>2</sup>	Densidad hab/km <sup>2</sup>	Población urbana (%)	PIB per cápita
Maldivas	Malé	318 662	298	1 069,3	27,0	4 200
Mongolia	Ulan Bator	2 703 161	1 564 116	1,7	62,0	3 400

República de Corea	Seúl	48 595 924	98 480	493,4	81,0	27 700
--------------------	------	------------	--------	-------	------	--------

República de Corea	Seúl	48 595 924	98 480	493,4	81,0	27 700
Rep. Dem. Pop. Lao	Vientiane	236 800	236 800	25,8	23,0	2 100
Rep. Pop. Dem. Corea	Pyongyang	24 102 269	120 540	199,9	61,3	1 800
Rusia	Moscú	140 728 754	17 098 242	8,2	73,2	15 200
Singapur	Singapur	5 560 904	692,7	8 027,8	100,0	50 300
Siria	Damasco	20 960 588	185 180	113,2	52,4	4 700
Sri Lanka	Colombo	20 648 412	65 610	314,7	23,0	4 500
Tailandia	Bangkok	64 339 590	513 115	125,4	18,3	8 100
Taiwán	Taipéi	23 287 909	35 980	647,2	74,7	30 200
Tayikistán	Dushanbe	7 648 351	143 100	53,4	28,3	1 800
Timor Oriental	Dili	1 100 000	15 007	73,2	-	2 400
Turkmenistán	Ashgabat	5 100 000	488 100	10,4	44,8	6 700
Turquía	Ankara	72 613 728	779 993	93,1	68,8	11 200
Uzbekistán	Tashkent	28 091 362	447 400	62,7	38,3	2 800
Vietnam	Hanoi	88 271 591	329 560	267,8	20,8	2 900
<b>África</b>						
Angola	Luanda	17 747 679	1 246 700	14,2	31,6	8 900
Argelia	Argel	35 539 444	2 381 741	14,9	55,8	7 000
Benín	Porto Novo	8 509 040	112 622	75,5	41,0	1 500
Botsuana	Gaborone	1 982 876	581 730	3,4	29,2	13 100
Burkina Faso	Uagaduga	15 084 452	267 950	56,3	14,0	1 200
Burundi	Bujumbura	9 180 801	27 834	329,8	6,3	300
Cabo Verde	Praia	516 733	4 033	128,1	29,7	3 400
Camerún	Yaundé	19 988 219	475 442	42	41,0	2 300
Chad	N'Djamena	9 372 504	1 284 000	7,3	21,4	1 600
Comoras	Moroni	648 247	1 862	348,1	36,2	1 000
Congo	Brazzaville	2 845 224	340 000	11,2	41,1	4 100

Clasificación	República de Corea
Superficie	100,266km <sup>2</sup> (para el año 2013)
Población	50,423,955 personas (población estimada para el año 2014)
Densidad	497.1 habitantes por km <sup>2</sup> (para el año 2011)
Población urbana	91.6% (para el año 2013)
PIB per cápita	28,739 US (para el año 2014)



Nombre de la bibliografía	<b>HISTORIA 9</b> Antigua y Medieval
Autor	Isabel Pinto González
Año de publicación	2007
Editorial	Susaeta
Grado	9 Grado

► **Asia en edad media: menciona China, Japón e India pero no así Corea.**

## Lección Nº29



- ✓ ¿Qué inventos chinos revolucionaron la edad media?
- ✓ ¿Quiénes eran los samuráis?
- ✓ ¿Qué es el hinduismo?

## ASIA EN LA EDAD MEDIA: CHINA, JAPÓN Y LA INDIA

### LA CHINA: INSTAURACIÓN DE LA UNIDAD Y EL APOGEO CULTURAL

#### Dinastía Sui

En el año 220 d. C., con la caída de la dinastía Han, los nómadas del Norte comienzan sus invasiones; China se queda sin gobierno estable durante dos siglos.

La dinastía Occidental Chin trata de unificar a China, pero abandona la parte norte a los bárbaros.

La dinastía Sui se hace del poder y reunifica al país; acaba con la prolongada decadencia del Bajo Imperio; pero, fracasan contra los turcos de Corea y el desastre produjo una anarquía al interior del Imperio; mientras los turcos amenazaban al Imperio y el último Sui trataba de olvidar llevando una vida de placeres. El general Li-Yuan, duque de Tang, se apodera del trono bajo la dinastía Tang, con una nueva etapa de esplendor y poderío.

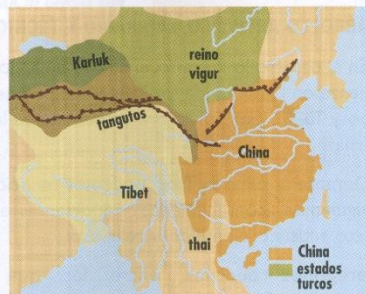
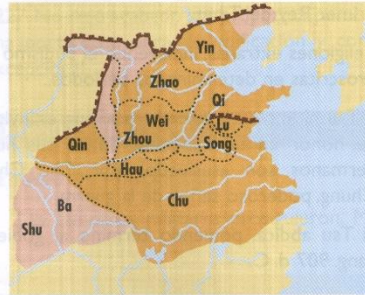
#### Dinastía Tang (618 - 907)

##### CONQUISTAS MILITARES

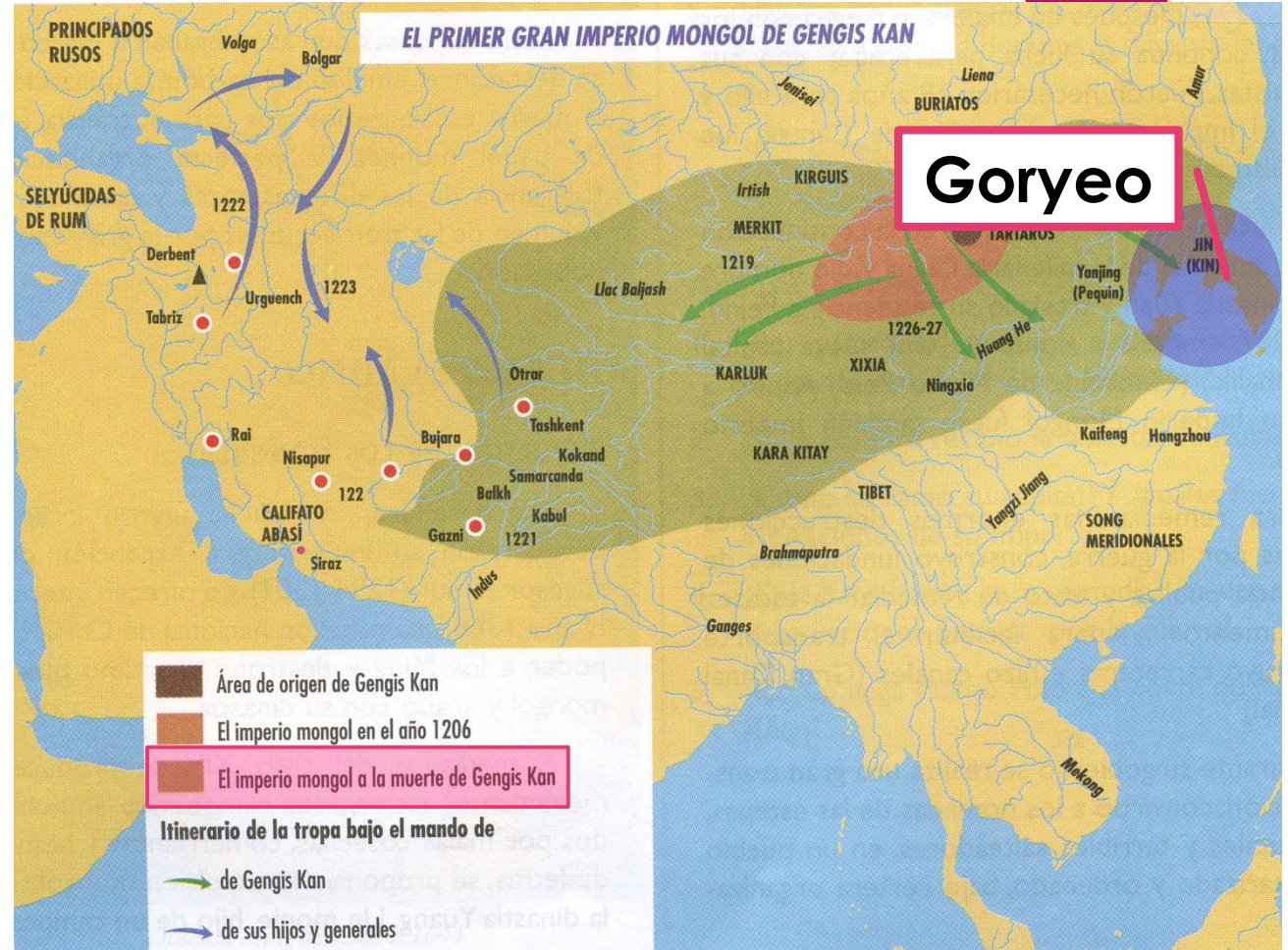
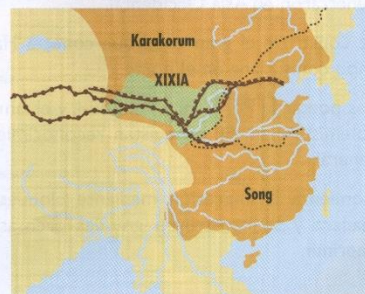
El fundador, Li-Yuan (Kao-Tsu) gobernó durante el régimen de su hijo Li-Che-min; éste tomó el nombre de Tai-tsung (627-649). Inicia su reinado contra los turcos orientales y someten a Mongolia por espacio de más de 50 años. (630-682) También se lanzaron contra los turcos occidentales que dominaban el Altai hasta el mar de Aral y los somete. Luego, emprendió la conquista del valle del Tarim para asegurar el camino de las caravanas. Su Imperio se extendió desde el mar de la China hasta cerca de las riberas del mar Caspio.

Entre los acontecimientos importantes durante la

Época de los reinos combatientes  
Dinastía Tang del 618 - 906



Dinastía Yuan de 1278 a 1368





Dinastía Ming de 1368 a 1644

Entre los siglos IV al VI se producen grandes avances, tanto en la agricultura como en la introducción de la cultura china, confucianismo y budismo, a través de **Corea**. A finales del siglo IV se entablan contactos entre Japón y los reinos de la **península coreana**. A través de este país, se introdujeron en el Japón artesanías industriales como los textiles, metalurgia, curtidos y construcciones de barcos, que habían alcanzado un alto desarrollo en China durante la dinastía Han.

## RELIGIÓN

### EL HINDUISMO REEMPLAZA AL BUDISMO

En el norte, el reino Gupta fue la época dorada de la antigua India y el renacimiento de la religión hinduista frente al budismo.

A partir del siglo VIII, los estados indios reciben incursiones musulmanas de Arabia. En el siglo XII se apoderaron del norte y fundan el Sultanato de Delhi. La historia india de esta época fue una constante sucesión de reinos divididos, hinduistas y musulmanes, sometidos a frecuentes invasiones y a conflictos internos. El dominio musulmán tuvo su momento culminante a partir del siglo XVI, cuando la mayor parte de la India fue conquistada por pueblos turcomongoles procedentes de Asia Central.

La Edad Media fue una época de esplendor artístico de la India. Se destacan los templos de budistas de Ajanta y Elora.

El resurgir de la religión hinduista impulsa la construcción de templos, donde se alzan grandes torres profusamente decoradas. Ejemplo de ello son los templos de Khajuraho y Bhubaneswar. La escultura está resaltada por las figuras danzantes en bronce, como las del dios Siva.



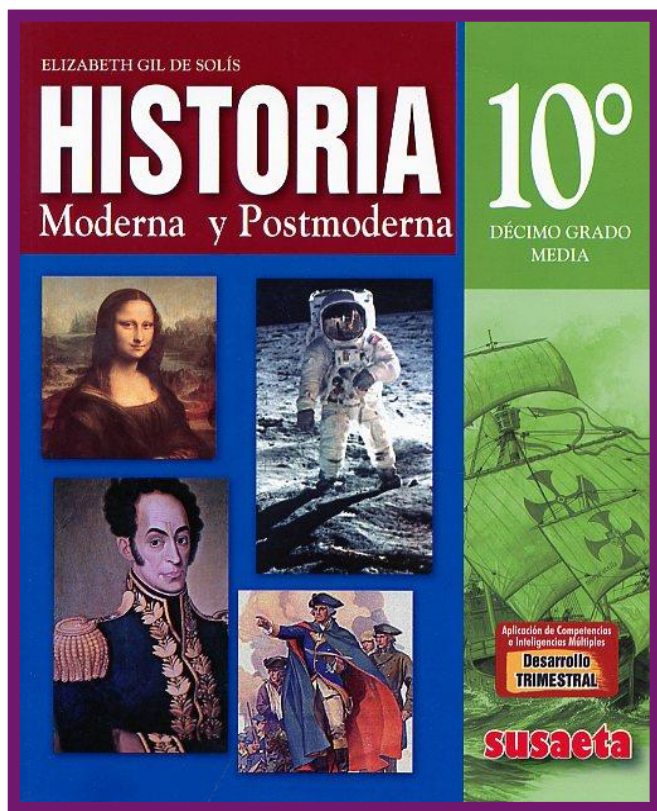
Shiva danzante, estatua en bronce del s. XII.

paleolítico (Alta Edad de Piedra). Vivían principalmente de la caza y de la recolección de frutos.

Entre los siglos IV al VI se producen grandes avances, tanto en la agricultura como en la introducción de la cultura china, confucianismo y budismo, a través de Corea. A finales del siglo IV se entablan contactos entre Japón y los reinos de la península coreana. A través de este país, se introdujeron en el Japón artesanías industriales como los textiles, metalurgia, curtidos y construcciones de barcos, que habían alcanzado un alto desarrollo en China durante la dinastía Han.

Se adoptó la escritura China, se utilizan ideogramas o caracteres ideográficos, y a través de este medio, los japoneses aprendieron los rudimentos de la medicina, los secretos del calendario y de la astronomía, así como la filosofía del confucianismo. El budismo se introdujo en Japón en el año 538.





Nombre de la bibliografía	<b>HISTORIA 10º</b> Moderna y Postmoderna
Autor	Elizabeth Gil de Solís
Año de publicación	2010
Editorial	Susaeta
Grado	10 Grado

- ▶ En la parte donde se describe sobre el imperialismo y la segunda Guerra mundial no hace mención alguna sobre Corea.
- ▶ Trata la Guerra de Corea en la unidad donde se explica la guerra fría.



En cuanto a Japón, su caso fue diferente.

A mediados del siglo XIX, el Japón mantenía sus puertas comerciales cerradas a los países europeos, temiendo la acción imperialista. Para 1858 Japón, bajo exigencia de Estados Unidos y otras naciones, abre las puertas de su país al comercio con Occidente. El emperador Mutsuhito, quien se hace llamar Meiji, reemplaza a su padre Komei, que había reemplazado a los Shogunato.

Komei o Mutsuhito cambia la capital de Japón a Tokio e inicia la tarea de industrializar el país. Al finalizar el siglo XIX, en un tiempo sumamente corto, Japón se había modernizado e industrializado y convertido en una nueva potencia imperialista al tomar Formosa, Corea y participar en intervenciones en China y Rusia.

Japón se encaminaba a ser la potencia dominante en el sector Pacífico.

En cambio Indochina se convirtió en foco de colonización europea. En tiempos de Napoleón fue tomada por Francia, y se estableció un protectorado en varios de sus reinos.

Málica es tomada por los ingleses, controlando así el puerto de Singapur.

#### LA REPARTICIÓN DE ÁFRICA ENTRE LAS NACIONES IMPERIALISTAS

El continente africano también fue foco del imperialismo occidental. Solo dos naciones africanas no fueron tomadas: Etiopía y Liberia.

África, en el siglo XIX, no era muy conocida en Europa, a pesar que muchas naciones tenían comercio a lo largo de la costa norte.



Komei o Mutsuhito cambia la capital de Japón a Tokio e inicia la tarea de industrializar el país. Al finalizar el siglo XIX, en un tiempo sumamente corto, Japón se había modernizado e industrializado y convertido en una nueva potencia imperialista al tomar Formosa, **Corea** y participar en intervenciones en China y Rusia.



...sar el capitalismo en la región y evitar la expansión de la ideología rusa.

Por el Pacto de Bagdad se creó la Organización del Tratado Central (CENTO) en 1955, integrada por Turquía, Irak, Gran Bretaña, Irán, Pakistán y Estados Unidos.

De esta manera, Europa durante la Guerra Fría, quedó dividida en dos bloques de poder: oriental, dirigido por Unión Soviética, y occidental, por Estados Unidos.

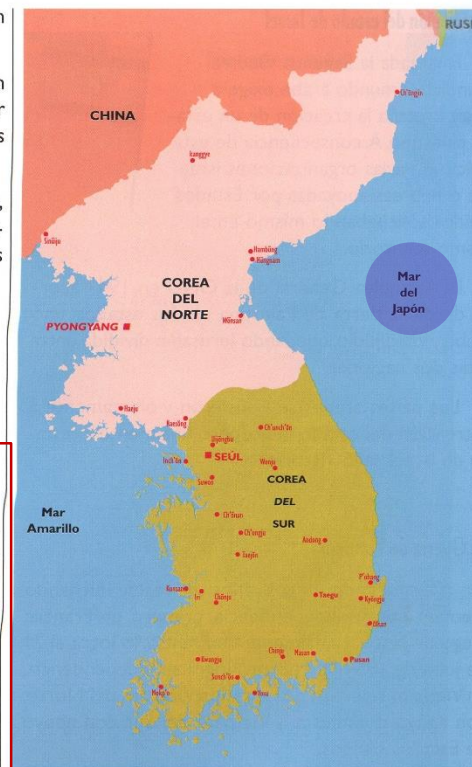
### ACONTECIMIENTOS MÁS DESTACADOS DE LA GUERRA FRÍA

#### La Guerra de Corea

De acuerdo a lo pactado por Estados Unidos, Rusia e Inglaterra en 1945, Corea quedó dividida en dos zonas de ocupación: soviética y estadounidense, separadas por el paralelo 38. Se crearon así dos estados: Corea del Norte, protegida por la Unión Soviética, y Corea del Sur, por Estados Unidos.

La tensión entre Corea del Norte y Corea del Sur culminó el 25 de junio de 1950, cuando Corea del Norte, ayudada por los soviéticos, invadió Corea del Sur.

Estados Unidos intervino a favor de Corea del Sur, pero la República Popular de China los expulsó. Finalmente, después de muchas negociaciones, la guerra terminó el 27 de julio de 1953. Corea del Norte quedó bajo la protección de China y la Unión Soviética, y Corea del Sur bajo la de Estados Unidos.



### COREA DEL NORTE Y DEL SUR



## La Guerra de Corea

De acuerdo a lo pactado por Estados Unidos, Rusia e Inglaterra en 1945, Corea quedó dividida en dos zonas de ocupación: soviética y estadounidense, separadas por el paralelo 38. Se crearon así dos estados: *Corea del Norte, protegida por la Unión Soviética, y Corea del Sur, por Estados Unidos.*

La tensión entre Corea del Norte y Corea del Sur culminó el 25 de junio de 1950, cuando Corea del Norte, ayudada por los soviéticos, invadió Corea del Sur.

Estados Unidos intervino a favor de Corea del Sur, pero la República Popular de China los expulsó. Finalmente, después de muchas negociaciones, la guerra terminó el 27 de julio de 1953. Corea del Norte quedó bajo la protección de China y la Unión Soviética, y Corea del Sur bajo la de Estados Unidos.



sar el capitalismo en la región y evitar la expansión de la ideología rusa.

Por el Pacto de Bagdad se creó la Organización del Tratado Central (CENTO) en 1955, integrada por Turquía, Irak, Gran Bretaña, Irán, Pakistán y Estados Unidos.

De esta manera, Europa durante la Guerra Fría, quedó dividida en dos bloques de poder: oriental, dirigido por Unión Soviética, y occidental, por Estados Unidos.

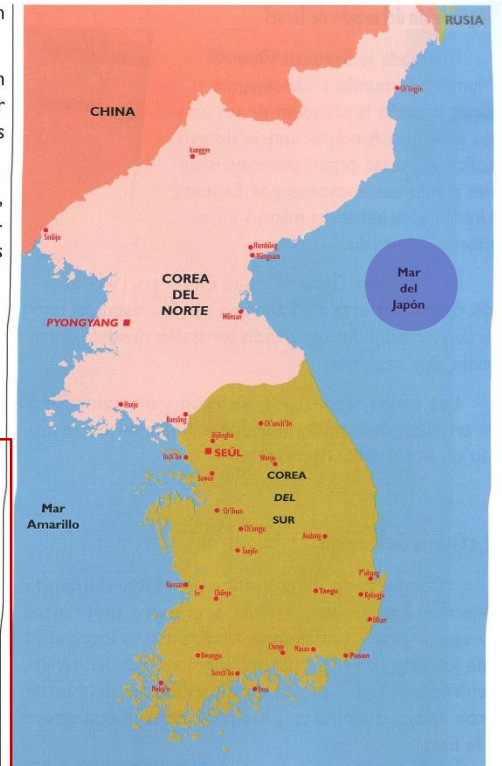
### ACONTECIMIENTOS MÁS DESTACADOS DE LA GUERRA FRÍA

#### La Guerra de Corea

De acuerdo a lo pactado por Estados Unidos, Rusia e Inglaterra en 1945, Corea quedó dividida en dos zonas de ocupación: soviética y estadounidense, separadas por el paralelo 38. Se crearon así dos estados: *Corea del Norte, protegida por la Unión Soviética, y Corea del Sur, por Estados Unidos.*

La tensión entre Corea del Norte y Corea del Sur culminó el 25 de junio de 1950, cuando Corea del Norte, ayudada por los soviéticos, invadió Corea del Sur.

Estados Unidos intervino a favor de Corea del Sur, pero la República Popular de China los expulsó. Finalmente, después de muchas negociaciones, la guerra terminó el 27 de julio de 1953. Corea del Norte quedó bajo la protección de China y la Unión Soviética, y Corea del Sur bajo la de Estados Unidos.



#### COREA DEL NORTE Y DEL SUR



*Actividad***LOCALIZA Y APRENDE****Indicación.**

Apóyate en un atlas geográfico.

- A. Compra o dibuja un mapa del Medio Oriente.
- B. Localiza el estado de Israel y los países vecinos.
- C. Escribe 5 reflexiones en relación a lo aprendido sobre el Medio Oriente.

*Actividad***INVESTIGA****Indicación.**

Investiga en tu libro, en bibliotecas, o en Internet, el siguiente interrogante.

1. ¿Qué relación tiene la creación del estado de Israel con el conflicto en el Medio Oriente?

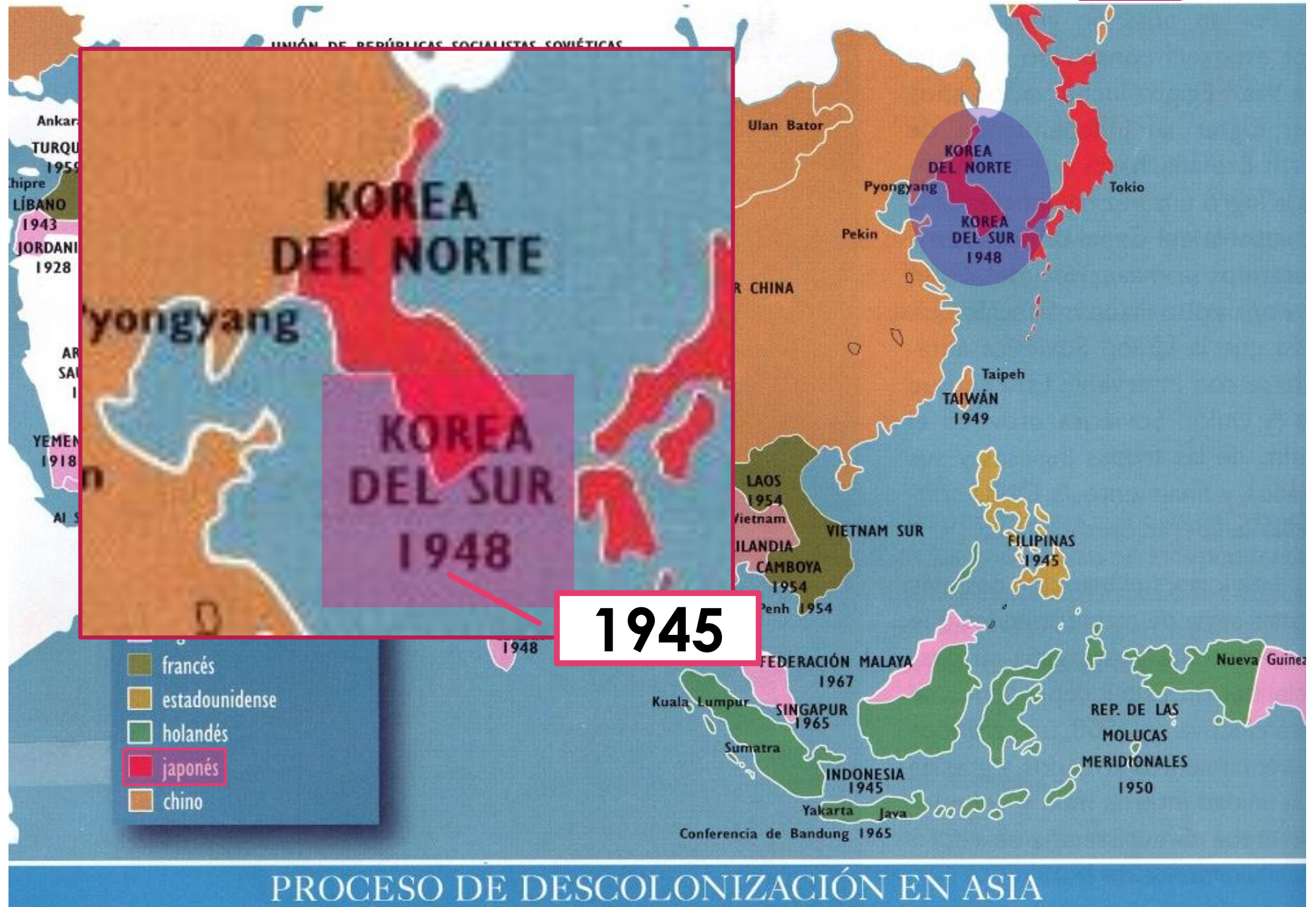
Discute los resultados de esta investigación en clase.

*Actividad***INVESTIGA - LOCALIZA - ANALIZA****Indicación.**

Con el apoyo de un atlas geográfico, tu libro, libros de la biblioteca del colegio o de la comunidad, o Internet, realiza las siguientes actividades.

1. Localiza en un mapa de Asia Corea del Norte y del Sur.
2. ¿Por qué a Estados Unidos se le considera el perdedor de la guerra de Vietnam?
3. ¿Por qué la guerra de Vietnam forma parte de la política de la Guerra Fría?

1. Localiza en un mapa de Asia Corea del Norte y del Sur.



### **3. Sugerencias**

- ▶ En los cuatro libros panameños analizados fueron hallados contenidos muy escasos sobre Corea.
- ▶ Se pudo observar algunos errores menores.
- ▶ Deseo que este Encuentro sobre la cultura coreana dirigida a especialistas de Panamá en Textos Escolares sirva para ampliar no solamente en cantidad sino en también en calidad las explicaciones sobre Corea en los libros escolares de Panamá.

Muchas  
Gracias.



*E-mail: [diani84@aks.ac.kr](mailto:diani84@aks.ac.kr)*

*Tel: 82)31 – 709 – 6573*