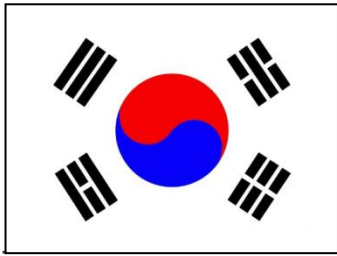


루마니아 교과서 속 한국의 모습에 대한 몇 가지 제안



2016. 6. 27.

정재윤

선임연구원

E-mail: jjy@aks.ac.kr



The Academy of Korean Studies
The Center for International Affairs

목차

1. 루마니아 교과서 목록
2. 루마니아 교과서에 나타난 한국의 모습
3. 루마니아 교과서 속 한국 관련 내용에 대한 몇 가지 제안

1. 루마니아 교과서 목록




	서명	저자	출판사	출판연도
1	Istorie-Manual pentru clasa a XII-a	Zoe Petre	Corint	2014
2	Istorie-Manual pentru clasa a XII-a	Alexandru Barnea	Corint	2007
3	Istorie - Manual pt clasa a XII-a	Ioan Scurtu Gimnasium	Editura Gimnasium	2007
4	Geografie XII	Silviu Negut 외	Humanitas Educational	2011
5	Sociologie pentru clasa a XI-a	Dorina-Olga Stefanescu 외	Humanitas Educational	2012
6	Istorie XI	Sorin Oane 외	Humanitas Educational	2012
7	Istorie XI	Ioan Ciuperca 외	Corint	2007
8	Istorie XI	Alexandru Barnea 외	Corint	2014
9	Geografie.Manual pentru clasa a XI-a	Octavian Mandrut 외	Corint	2014
10	Geografie cls XI	Silviu Negut 외	Humanitas Educational	2012
11	Istorie a X-a	Valentin Balutoiu 외	Editura Didactica si Pedagogica	2005
12	Istorie a X-a	Alexandru Barnea 외	Corint	2008
13	Istorie x	Mihaela Selevet 외	Corint	2008

1. 루마니아 교과서 목록


	서명	저자	출판사	출판연도
14	Geografie - Manual pentru clasa a X-a	Octavian Mandrut 외	Corint	2008
15	Geografie - Manual pentru clasa a X-a	Silviu Negut 외	Humanitas Educational	2012
16	Istorie IX	Stelu Brezan	Bic All	2004
17	Istorie IX	Alexandru Barnea	Corint	2008
18	Istorie IX	Zoe Petre	Corint	2008
19	Istoria Romaniei VIII	Liviu Lazar	Teora	2012
20	Istorie aVIII-a	Sorin Oane 외	Humanitas Educational	2014
21	Istorie a VII-a	Florin Constantiniu	Corint	2008
22	Istorie VII	Sorin Oane 외	Humanitas Educational	2014
23	Geografie Cls 7	Octavian Mandrut	Corint	2008
24	Geografie. Manual pentru clasa a 7-a	Grigore Posea 외	All Educational	1999
25	Geografie. Manual pentru clasa a VII-a	Silviu Negut 외	Humanitas Educational	2014
26	Istorie VI	Andrei Pippidi	Corint	2008

2. 루마니아 교과서에 나타난 한국의 모습


- 한국전쟁
 - 핵전쟁으로 악화될 수 있었던 전쟁
 - 공산주의 도발이 군사적인 충돌을 일으킴
 - 공산주의 확산을 막는데 중요한 역할을 함
 - 냉전시대의 주요한 분쟁




2. 루마니아 교과서에 나타난 한국의 모습



- APEC: 가장 활발한 지역 기구임. 회원국 중 한국은 매우 발전한 국가임




- 서울




- 일본의 한국 점령
- 냉전시대: 한국전쟁

2. 루마니아 교과서에 나타난 한국의 모습



- UN 안전보장이사회: 냉전시기 발생한 분쟁에 개입
- 1954년 한국의 사업가 문선명: 통일교 설립
- 한국으로 불교가 전파됨




- 아시아의 호랑이들(한국, 홍콩, 싱가포르, 대만): 값싼 노동력, 기술이전, 외국 자본과 다양성을 기반으로 괄목할 만한 경제 성장을 이룩함

2. 루마니아 교과서에 나타난 한국의 모습




- 매우 겸손한 전통을 기반으로 눈부신 발전을 이룬 나라들(한국, 대만, 말레이시아)이 주목을 받고 있음




- 아시아의 호랑이들-한국, 홍콩, 싱가포르, 대만
- 지구적인 관점에서 가장 활력이 넘치는 동아시아 국가들은 경쟁관계에 있음 - 일본과 한국은 20세기 마지막 기간의 어려움으로부터 회복되어 가고 있음
- APEC: 가장 활발한 지역 기구임. 회원국 중 한국은 매우 발전한 국가임

2. 루마니아 교과서에 나타난 한국의 모습




- 1910년 일본의 한국 점령
- 한국전쟁 발발
- 루마니아 국회의사당: 앙카 페트레스쿠는 일련의 전문가들과 함께 한국의 모텔(건축)에서 영감을 받아 대형 빌딩을 세우려는 계획을 실행시켰음




- 한국은 국가경쟁력 15위(2010년 기준)
- 서울: 복합적인 경제 기능을 가진 세계적인 대도시
- 한국은 일본과 비슷한 실질적인 거대 도시군을 형성
- 원자력 발전을 통하여 전력을 생산함
- 세계적인 규모의 산업 집중, 대규모의 해양 수송 능력 보유

2. 루마니아 교과서에 나타난 한국의 모습




- 한국은 인구밀도가 높음
- 한국은 매우 발달한 산업화 국가로 세계적인 성과를 내고 있는 국가임
- 아시아의 발전한 국가들 중 많은 국가들은 원료를 수입하고, 자동차, 전자제품, 기계류 등을 수출함
- 한국에서 우세한 종교: 도교 ★
- 한반도 소개

- 남한과 북한 국가 개황



- 한국의 종교 분포
 - 불교 43.0%, 개신교 34.5%, 천주교 20.6%, 유교 0.4%, 원불교 0.5% 등 다양한 종교가 있음 (출처: 통계청)

2. 루마니아 교과서에 나타난 한국의 모습



- 높은 인구 밀도
- 아시아의 대도시, 서울
- 도자기 기술, 천연 비단을 재배하고 공정하는 기술
- 아시아 국가들의 산업화
 - 한국은 세계적으로 영향을 미침
 - 주요 선박 국가, 원료 수입국, 자동차 산업
- 한반도 소개
 - 한국의 국가 개황

PENINSULA COREEA

POZIȚIA GEOGRAFICĂ ȘI LIMITILE Coreea este o peninsulă din sud-estul Asiei, mărginită de Marea Japoniei, în est, și de Marea Galbenă, în vest. Doar în nord este legată de continent, având ca vecini în cea mai mare parte China și, pe o mică porțiune, Rusia.

Țărmurile sunt în general joase și nisipoase, cu excepția celui de sud-vest, un adevărat labirint de peninsule și insule (Chejudo ș.a.).

CADRUL NATURAL Cea mai mare parte a peninsulei (circa patru cincimi) este ocupată de munți și coline. În rest, de-a lungul litoralului și a principalelor râuri se întindesc câmpiile aluvionare.

Principalele lanțuri muntoase sunt: Munții Coreei centrale, în nord, mai înalți (2744 m în vârful Pektu-san), și Taebaek, în est, paralel cu țărmul Mării Japoniei. Munții Taebaek sunt mai puțin înalți (1700 m altitudine în Kinggang-san/„Muntele de Diamant”) și coboară în trepte spre vest și sud, continuându-se cu dealuri și câmpii.

Există numeroase râuri, cele mai multe curgând spre vest și sud, mai mari fiind Yalu și Taedong.

Caracterizați țărmurile Peninsulei Coreea.

- Analizați harta fizico-geografică și numiți principalele trepte de relief.
- Pe baza hărții de la pagina 64 și a informațiilor din text, caracterizați apele curgătoare.
- Descrieți peisajul din imaginea de mai sus.

Clima este în cea mai mare parte temperat-continentală, cu excepția fațetei orientale, unde este oceanică.

Peste două treimi din suprafața peninsulei sunt acoperite cu păduri de zăd, moliz și brad, în nord, pin, arțar, mesteacăn, magnolie ș.a., în partea centrală, și specii sudice (bambus, dafin, măr-mereu-verde ș.a.), în extremitatea meridională.

Fauna este foarte bogată: lup, urs, căprioara asie (indeosebi în nord), tigru, leopard, antilopa gaur, salamandre ș.a. (în sud).

În Peninsula Coreea există două state: Republica Populară Democrată Coreeană (Co-

▲ Peisaj de pe țărmul estic

Coreea de Nord și Republica Coreea (Coreea de Sud). Cele două țări au orientări politice și economice total diferite: Coreea de Nord este o țară comunistă, cu economie planificată, în timp ce Coreea de Sud este o țară capitalistică, cu economie de piață.

Până în 1948 au constituit un singur stat. În prezent duc tratative în vederea reunificării.

COREEA DE SUD

- Suprafața: 99 268 km²
- Populația: 45,6 mil. loc.
- Capitala: Seul

Este o țară cu una dintre cele mai ridicate densități ale populației de pe glob și cu cea mai mare parte a populației (circa patru cincimi) concentrată în orașe.

Principalele orașe sunt: Seul, unul dintre cele mai mari orașe ale lumii (10 milioane de locuitori), situat în partea vestică a țării, în apropierea țărmului Mării Galbene, Pusan, Taegu, Inchon, Taejon și Kwangju, fiecare cu peste un milion de locuitori.

▼ Seul

ASIA ● 65

▲ Orașul de automobile (Seoul)

În ce privește transportul, se remarcă cele rutiere, aeriene și maritime. Principalele porturi sunt Pusan și Inchon, iar cele mai mari aeroporturi se află la Seul și Pusan.

Spre deosebire de Coreea de Nord, Coreea de Sud îngrijorează mari fluxuri turistice către orașe (Kwangju, Pusan, Taejon) și unele bogății de monumente istorice și de artă, în special Chejudo ș.a.

COREEA DE NORD

- Suprafața: 122 513 km²
- Populația: 24,3 mil. loc.
- Capitala: Phenian

Este mai întinsă, dar mai puțin populată decât Coreea de Sud, rezoluția o dăruiește mult mai puțin, dar superioritate medii continentului asiatic.

Circa trei cincimi din populație sunt concentrate în orașe, cele mai mari fiind capitala Phenian (2,4 milioane de locuitori), orașul în dezvoltare, Chongju (peste 500 și 700 de mii de locuitori), Nampo, Sinajiu, Wonsan.

Capitala este situată în partea vestică a țării, într-o depresiune din apropierea țărmului Mării Galbene, este veșt mai veche oraș din Peninsula Coreea (datând din milenii și II î.Hr.) și un important centru economic și cultural-stilistic.


Coreea de Nord se confruntă cu mari dificultăți economice.

Spre deosebire de Coreea de Sud, Coreea de Nord dispune nu numai de rezerve forestiere și de unele rezerve de minerale și minerale (cupru, magnezit, mangan, fier, fosfat, molibden și perlit), și de un important potențial hidroenergetic.

Industria prelucrătoare, deși dezvoltată, nu funcționează la capacitatea maximă. Activitatea este axată pe ramurile textile (industria, construcții de mașini, chimică), la care se adaugă industria textilă, ramură tradițională.

66 ● ASIA


2. 루마니아 교과서에 나타난 한국의 모습



- 세계에서 가장 발전을 이룬 지역
- 누에문화는 한국을 포함한 동아시아의 특징적인 문화
- 한국어
- 한국은 아시아 네 마리 용 또는 호랑이
- 한국 국가 개황
- 동해의 일본해 표기 ★



- ‘일본해’ → ‘동해’ 또는 ‘동해(일본해)’로 수정하는 것을 추천함 (출처: IHO recommendation)



- 중국의 삶의 양식이 한국을 거쳐 일본에 전파되었다. 이들 나라들은 유럽 세계와 전혀 관계가 없었다. ★



- 한국의 역사와 문화 소개: 팔만대장경, 불국사, 석굴암, 벽란도 등
*벽란도: 고려시대(935-1392) 한국, 중국, 일본의 국제 무역항. 중앙아시아, 인도, 아라비아의 상인도 왕래함. 고려가 처음으로 ‘코리아’로 처음 서양에 소개된 것으로 추측함



3. 루마니아 교과서 속 한국 관련 내용에 대한 제언



팔만대장경
(Haeinsa Temple
Janggyeong
Panjeon,
the Depositories
for the Tripitaka
Koreana
Woodblocks)

불국사와
석굴암
(Bulguksa
Temple &
Seokguram
Grotto)

한글
(*Hangeul*,
Korean
Alphabet)

서울 &
경제발전
시각자료


한류
Hallyu

한국과
루마니아의
상호이해




3. 루마니아 교과서 속 한국 관련 내용에 대한 제언

팔만대장경
(Haeinsa Temple
Janggyeong
Panjeon,
the Depositories
for the Tripitaka
Koreana
Woodblocks)



불국사와
석굴암
(Bulguksa
Temple &
Seokguram
Grotto)



3. 루마니아 교과서 속 한국 관련 내용에 대한 제언

서울 전경



한국의
경제발전



3. 루마니아 교과서 속 한국 관련 내용에 대한 제언

한글
(Hangeul :
Korean
Alphabet)



한류(Hallyu)



감사합니다.