



Republic of Serbia

INSTITUTE FOR THE IMPROVEMENT OF EDUCATION

Korea , Seoul, June 2015.

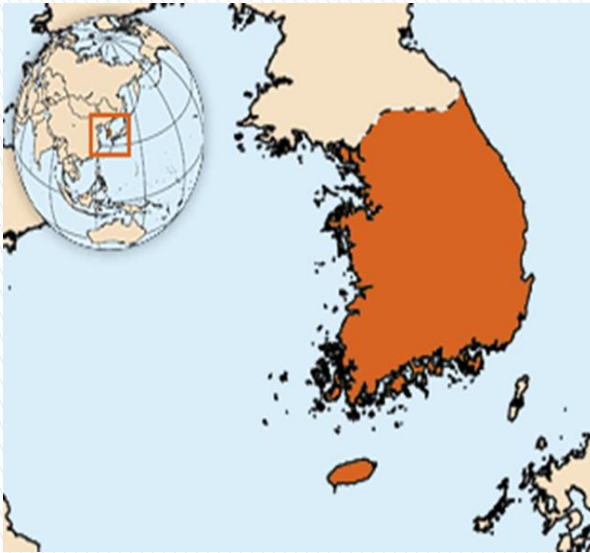




REPUBLIC OF SERBIA



KOREA-SERBIA TEXTBOOK SEMINAR



Seoul, June 2015

First steps in our cooperation in education



Presentation about the education system in Korea at the Institute for the Improvement of Education of the Republic of Serbia



Legal framework



- ▶ **Law on the Foundations of the Education System**
 - Curricula for primary and secondary education
 - Textbooks

Law on Textbooks and Teaching Aids

Rulebook on the Plan of Textbooks



Legal framework



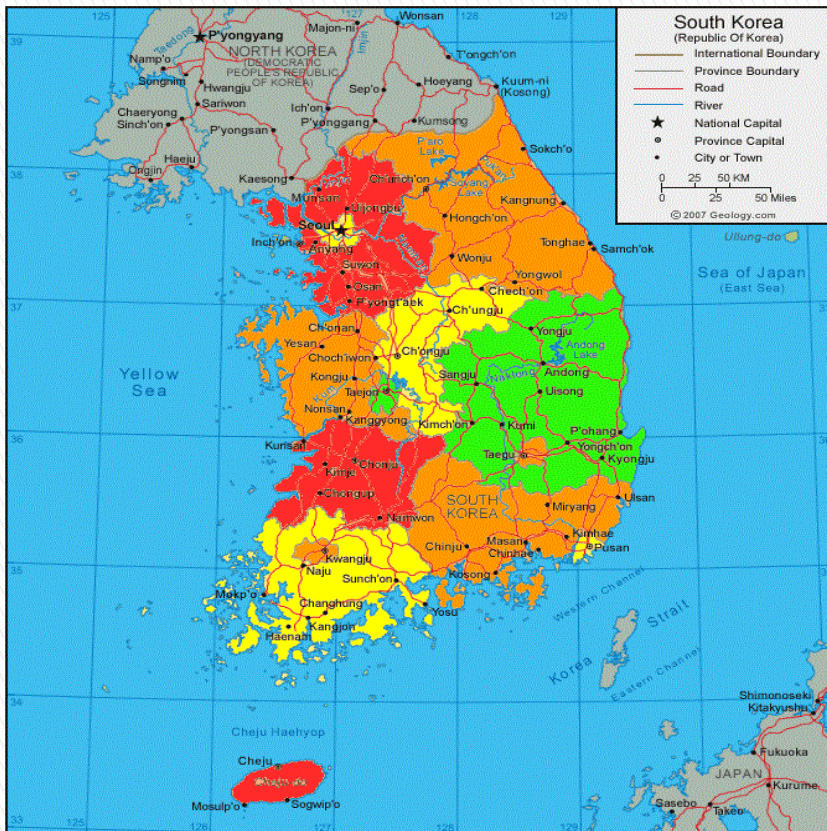
- ▶ **The plan of textbooks for Geography**
 - Second cycle (grades V–VIII)
(textbook, workbook and school atlas)
 - Secondary school (general high schools and vocational schools)
(textbook and school atlas)



CONTENTS RELATED TO SOUTH KOREA IN GEOGRAPHY TEXTBOOKS IN SERBIA

Republic of South Korea

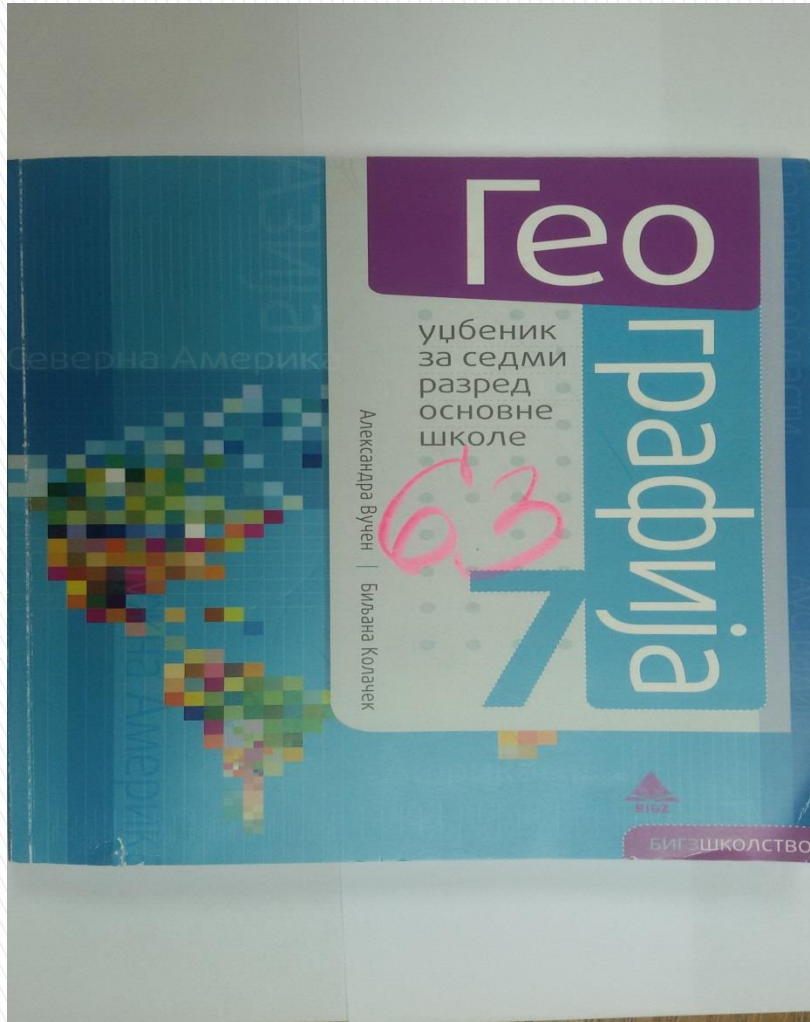
South Korea-related subjects are taught in:




- Primary school – grade seven
- General high school – grade two
- Vocational high schools – economy, law and administration



Primary school – grade seven



- New textbooks contain more data about South Korea
- Rapid economic development starting in 1980s
- South Korea is one of three economically most developed countries in East Asia



Grade seven – population, economy and political divisions

низијама на истоку. Припадају сливу Тихог океана. Богате доњим токовима у прошлости су се често изливале из плитких корита. У планинским пределима и на острвима реке имају велики хидроенергетски потенцијал. Најдуже реке Источне Азије су Јангцекјанг, Хуангхе (стари назив Хоангхо), Сикјанг и Амур. *Због чега су ове реке бољаше водом? Истражи како су Жуџа, Плава и Бисерна река добиле име.*

В Демографске одлике

Источна Азија је најмногљуднија регија Азије. У њој живи сваки четврти становник света. Данас је захваљујући строгој контроли рађања ово регија са најнижим природним прираштајем у Азији. Источна Азија је неравномерно насељена. Највећи део становништва (готово 90%) живи у низијама и дуж обале. Области са великом густином насељености су Велика кинеска низија, с више од 500 становника по 1 km², обале Кореје, Јапана и Тајвана, које бележе и до 1000 становника по 1 km². Планинске и степске области у унутрашњости имају малу густину насељености, са мање од 5 становника по 1 km². *Због чега је у Јапану све мање животињног просјора?*

Источна Азија је колевка старих цивилизација – јапанске и кинеске. Становништво припада жутој раси. Најбројнији народи су Кинези, Јапанци и Корејци. У религијском погледу, будизам је распрострањен у Кореји, конфучијанизам у Кини и шинтоизам у Јапану.

На простору Источне Азије налазе се бројни милионски градови. Највећи су Токио, Шангај, Пекинг, Сеул и Тајпеј.

Г Природна богатства и одлике привреде


Источна Азија је у свету препознатљива као простор који бележи брз привредни напредак. Јапан је данас водећа економска сила света. После Јапана следе Кина, која је данас друга привредна сила света, и *азијски штирови* – Јужна Кореја, Тајван и Хонгконг. Северна Кореја је једина земља ове регије која је привредно слабо развијена.

Д Политичка подела

У Источној Азији налази се 5 држава. Највећа и најмногљуднија држава је Кина. Корејско полуострво подељено је на две државе: Републику Кореју и Демократску Народну Републику Кореју. Источно од Корејског полуострва је Јапански архипелаг, на коме се налази држава Јапан. На југу се налази острво и истоимена држава Тајван, Хонгконг и Макао, некадашње колоније Велике Британије и Португалије, имају статус специјалних административних региона. Хонгконг је враћен Кини 1997, а Макао 1999. године.




▲ Државе Источне Азије





Grade seven – population, economy and political divisions



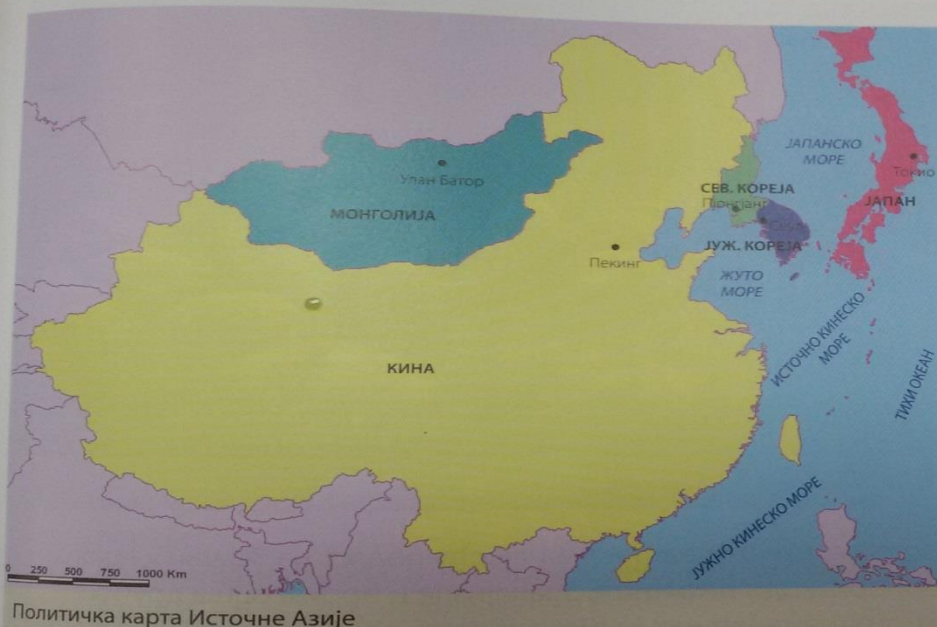
– Geography textbook for grade seven primary school – „LOGOS“, published in 2012




Grade seven – interesting geographical facts, the Olympic Games in Sydney in 2000

Политичка подела

Иако Источна Азија има свега пет држава, њу насељава 23% светске популације, а заједничка особина је припадност жутој раси.



После Другог светског рата, Кореју су окупирали СССР и САД. Држава је подељена 1948. године на Северну Кореју и Јужну Кореју, које су од 1950. до 1953. године водиле рат. На Олимпијским играма 2000. године спортисти две Кореје наступали су под једном заставом, али политичке и економске разлике између њих још увек онемогућавају уједињење земље.



Grade seven – countries in East Asia and economy, special emphasis on the Republic of Korea


57	488,9
18	2,0
46	130,9

свету, а Кина на трећем.

Јапан је индустријски најразвијенија земља у Источној Азији. Јапан, Кина и Јужна Кореја имају развијену производњу аутомобила, аудио и видео опреме, рачунара, робе широке потрошње. Јапан и Кина развијају пројекте космичких технологија. Све земље, осим Монголије, имају развијену бродоградњу.



Роботизована фабрика у Јужној Кореји. Та земља је у светском врху по



Grade seven – summary at the end of a lesson

РЕЗИМЕ ЛЕКЦИЈЕ

- Заузима једну четвртину површине Азије.
- Најмногољуднија је регија Азије.
- Постоје три природне целине (острвски део, низије и висоравни с планинама).
- Две су климатске области: источни део под утицајем монсуна и морских струја и западни део с изразитим континенталним обележјима.
- Привредне гране су: пољопривреда (пиринач, пшеница), риболов и сточарство, а индустрија је напредна и развијена.
- Велике су разлике у привредној развијености (привредно развијени Јапан, Кина, Јужна Кореја; слабо развијена Северна Кореја).



ључне речи

А Гео

Између Т
Амур на с



Grade seven – population, economy and political divisions



- Geography textbook for grade seven primary school - „Institute for Textbook Publishing“, published in 2009



Grade seven – statistical data

Осим пространог континенталног дела, који укључује и велико **Корејско полуострво**, регија заузима и мноштво острва, међу којима су највећа **Јапанска острва**.


Источна Азија укључује пет држава: **Јапан**, **Јужну Кореју**, **Кину**, **Монголију** и **Северну Кореју** (сл. 1, табела 1). Међу њима издвајају се Кина, величином, и Јапан, снагом своје привреде.

Земља (званични назив)	Главни град	Површина (хиљ. km ²)	Број становника 2007 (у мил.)
Јапан	Токио	378	127,7
Република Кореја	Сеул	100	48,5
Народна Република Кина	Пекинг	9 562	1 325
Монголија	Улан Батор	1 564	2,6
Демократска Народна Република Кореја	Пјонгјанг	121	23,3



Grade seven – economy

АЗИЈА




Слика 5. – Солитери у Сеулу, симболи брзог економског развоја Јужне Кореје

заједно са Сингапуром, Малезијом и Тајландом, сликовито називају „азијски тигрови“.

Не рачунајући Кину, пацифичке земље Источне Азије располажу прилично скромним природним богатствима, тако да увозе сировине неопходне за индустрију. Увоз и извоз се обављају преко поморских лука, међу којима су највеће **Нагоја** и **Чиба** (Јапан), и **Пусан** и **Квангџу** (Јужна Кореја). Оне уједно спадају у десет највећих лука на свету. Извоз је преко Пацифика усмерен према САД и Европи, као и према Кини.


Од земаља Источне Азије, на различитим светским листама „десет највећих произвођача“ врло често се појављују Кина и Јапан, о од осталих Јужна Кореја (сл. 5). Неретко су на тим листама све три земље, на пример, по производњи моторних возила, трговачких бродова (прва три места у свету), електронике за широку потрошњу (телефони, телевизори, рачунари), челика, гвожђа, папира, цигарета, синтетичког каучука итд. Њихови производи су не само **јефтинији** од оних произведених на западу, него, све чешће, и **квалитетнији**. О томе колико су те три земље присутне на светском тржишту, најбоље говори податак да се 13 њихових лука (од тога девет кинеских) налази међу 20 највећих лука света.



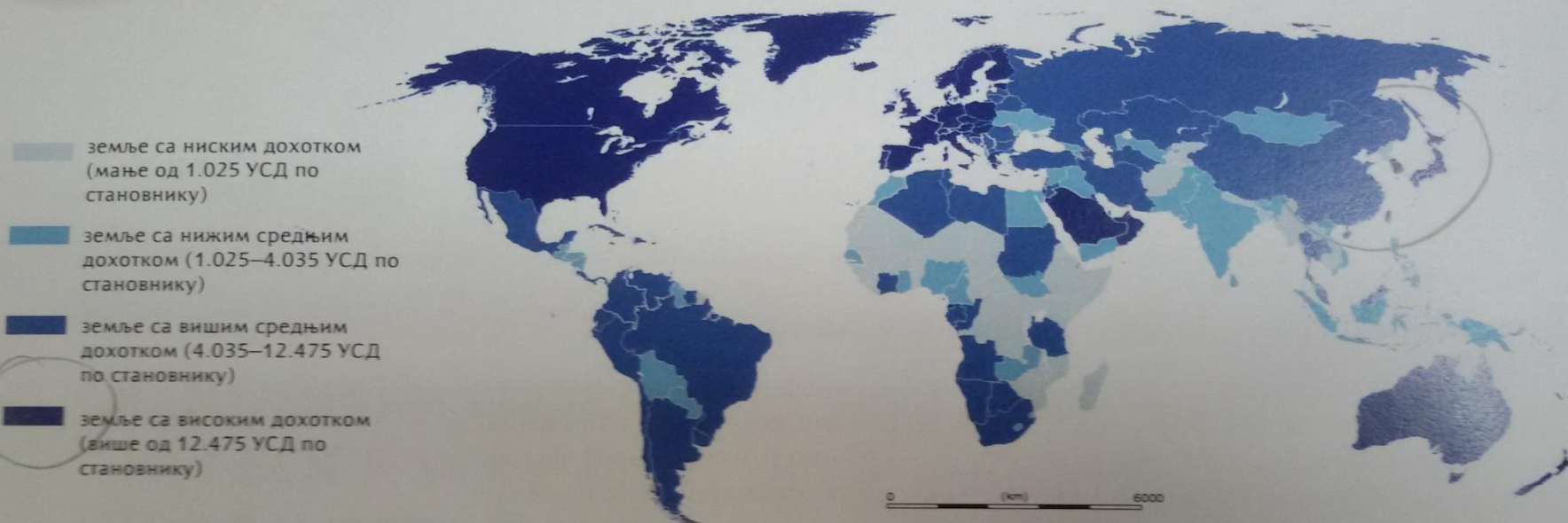
Grade two – general high school



- Textbook for grade two general high school - „LOGOS“, published in 2014.




Grade two – general high school



■ Класификација држава на основу просечног бруто националног дохотка по становнику 2011. године

Према бруто националном дохотку по становнику, 37 земаља у свету је 2011. године било у категорији неразвијених, односно земаља с ниским дохотком: Авганистан, Бангладеш, Бенин, Буркина Фасо, Бурунди, Камбоџа, Централноафричка Република, Чад, Коморска Острва, ДР Конго, Еритреја, Етиопија, Гамбија, Гвинеја, Гвинеја Бисао, Хаити, Кенија,



Grade two – general high school


Као резултат покушаја да се економски и социјални показатељи достигнутог нивоа развијености једне земље повежу у **синтезни показатељ**, уведен је **индекс хуманог развоја** (енглески HDI – *Human Development Index*). Тај индекс комбинује очекивано трајање живота, БДП по глави становника и образовање. Вредност индекса креће се од 0 до 1. Индекс може бити низак (до 0,500), средњи (0,500–0,800) и висок (0,800–1,000). Државе су према том индексу распоређене у три категорије: неразвијене, у развоју и развијене. Уколико је индекс већи од 0,800, то указује на благостање становништва.

Gross Domestic Product



■ Индекс хуманог развоја у свету 2011. године

Државе са сличним индексом показатеља могу имати врло различите вред-



Grade two – general high school

додатно усавршавали и тако унапредили властите производе, од којих су многи постали бољи од оригинала.

Суочени с недостатком сировина и неповољним рељефом, окренули су се мору и развили јаку бродоградњу и трговачку флоту. Ефикасност јапанске индустрије заснива се на високој продуктивности, која је резултат образоване радне снаге и аутоматизоване производње. Важна карактеристика Јапанаца је марљивост, посвећеност послу и изразито добра организација. Сви анализирани фактори утицали су на то да јапански производи буду препознатљиви широм света.


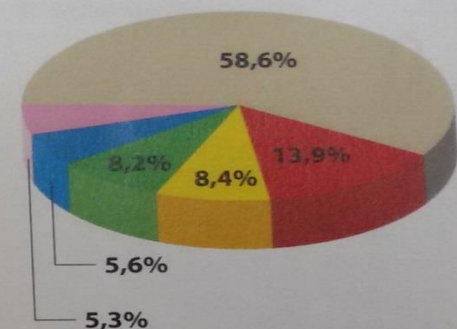
На снажан привредни развој Хонгконга, Јужне Кореје, Сингапура, Малезије и Индонезије и њихов све већи значај у светској привреди утицали су јефтина радна снага, развој саобраћаја и саобраћајних средстава, економске политике њихових влада и либерализација тржишта.

Због ниске цене рада многе компаније су одлучиле да индустрију сместе у те државе. Све наведене земље имају приступ главним поморским везама. Коришћење контејнерског превоза од произвођача до потрошача смањило је цену транспорта произведене робе.

Развоју тих земаља допринеле су и политике њихових влада, које су подстицале долазак страног капитала и технологије, што је поспешило отварање нових радних места и осигурало политичку стабилност неоп-



Осака, један од привредно најразвијенијих центара у Јапану



Највећи увозници природног гаса у свету 2011. године



Grade two – general high school

Место, улога и значај Азије у светској привреди

Земље Азије имају све значајнију улогу у савременој светској привреди. Водеће економије у Азији су Кина и Јапан. У другој половини 20. века брз развој бележе привреде **азијских тигрова** (Хонгконг, Јужна Кореја, Сингапур, Тајван и Малезија), Индија, Индонезија и земље Југозападне Азије (УАЕ, Бахреин, Катар и Кувајт).

Кина је једна од водећих држава у свету по производњи и пласману готово свих производа. Иако 45% становништва живи на селу, та земља је по расту индустријске производње међу водећим у свету. Данас су важне готово све гране привреде – од црне металургије до индустрије високих технологија. Кина је просперирала захваљујући бројној и јефтиној радној снази, малим порезима и слободним трговинским зонама. Либерализацијом тржишта почео је период високог раста производње и извоза кинеских производа широм света.

Велика новчана улагања у знање и образовање утицала су на брз развој Јапана и заузимање важног места у светској привреди. Данас се у тој земљи региструје највећи број патената и оснивају бројни технополиси. Јапанци су брзо прихватили и користили нове технологије, које су додатно усавршавали и тако унапредили властите производе, од којих су многи постали бољи од оригинала.

Суочени с недостатком сировина и неповољним рељефом, окренули


■ Рафинерија на



■ Технолошки п
Индија




■ Осака, један



Grade two – general high school

Источна Азија је највећа област на земљи у којој се узгаја пиринач, а Кина највећи произвођач (трећина светске производње). Значајна је и производња других житарица: пшенице, јечма, кукуруза, овса и проса, индустријског биља (соја, уљана репица, сунцокрет), памука, лана и поврћа. Све земље Источне Азије, осим Монголије, значајне су по улову и преради рибе. По улову морске рибе, Јапан је на првом месту у свету, а Кина на трећем.

Источна Азија је по обиму и разноврсности индустријске производње (роба широке потрошње, аутомобили, аудио и видео опрема, рачунари и др), пре свега у Јапану, Кини и Јужној Кореји, водећа регија у Азији. Јапан је индустријски најразвијенија земља, која заједно са Кином развија космичке технологије. Најслабије развијену индустрију има Монголија, чије се становништво већином бави номадским сточарством.



Grade two – general high school



и рад у групама као важно обележје тамошњег становништва.

Велики привредни значај за Јапан има риболов. Та земља располаже најјачом риболовном флотом на свету.

Угаљ и нафта из властитих извора подмирују свега 10% потрошње. Јапан је велики **увозник сировина** и полупроизвода и извозник финалних производа високог квалитета. Индустрија је углавном концентрисана у четири главне регије (Токио–Јокохама, Осака–Кобе, Нагоја и северни Кјушу), као и у непосредној близини морских лука. По значају су водеће аутомобилска и електронска индустрија. Суочавајући се са растућом конкуренцијом из Кине и Јужне Кореје, производња у Јапану се све више оријентише на високе технологије и производњу оптичке опреме, хибридних аутомобила и роботике. Увоз сировина, старење и смањење броја становника су велики дугорочни изазови за привреду ове земље.

Јапан је познат по развијеном саобраћају, а највеће луке налазе се у Јокохама, Кобеу и Осаки. Аеродром у Токију спада у најпрометније на свету. Железнички саобраћај један је од симбола Јапана јер тачност полазака и разграната железничка мрежа омогућавају брз промет путника и робе. Најпознатији воз *Шинкансен* развија брзину од 300 km/h.


Најпознатије јапанске компаније су *Тојота*, *Хишачи*, *Мицубиши*, *Мицуј*, *Хонда*, *Нисан*, *Фуџицу*, *Нийон*, *Тошиба* и *Сони*. У Јапану доминирају мала, али снажна породична предузећа која су повезана с великим производним системима. Њихова повезаност најбоље се уочава у систему *JIT – just in*



■ Брзи воз Шинкансен



■ Међународни аеродром Кансаи, први аеродром




Daily newspapers

<http://www.blic.rs/>

- ▶ **Vučić: Best conditions for the companies from South Korea**
- ▶ Tanjug | 15. 12. 2014. – 12:57h 17:30h |
- ▶ Serbian Prime Minister Aleksandar Vučić had talks with the delegation of the South Korean parliament from the group of Serbian-Korean friendship and said that Serbia wanted sincere and friendly relations and closer cooperation, particularly in the field of economy, adding that South Korea is a bright example of economic and social success achieved by means of hard work and discipline.



Serbia is for the cooperation with South Korea
Serbian Prime Minister Aleksandar Vučić and the ambassador of
South Korea, H.E. Lee Do-Hoon







Dragan Rakita
THE REPUBLIC OF SERBIA
Institute for Improvement of Education
Advisor/Coordinator for Geography
dragan.rakita@zuov.gov.rs

